

Nom del molló: M1-M3T

Data de la ressenya: 10/01/2024

Estat: Virtual no accessible

Coordenades

ETRS89

X: 719305.134 m

Altitud ortomètrica:

Tipus de senyal:

UTM fus 30

Y: 4310245.177 m

Altitud el·lipsoidal:

Data de visita: 2023-05-29

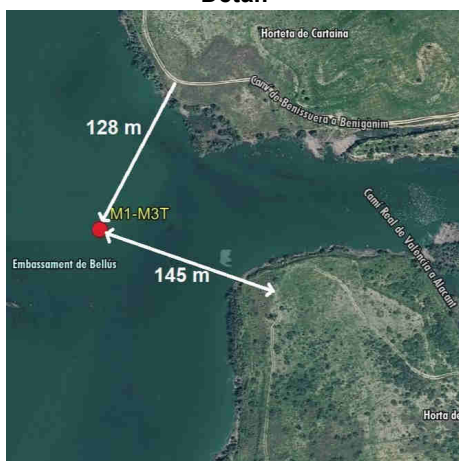
Descripció: És el punt d'intersecció de l'eix de les aigües corrents del Riu d'Albaida amb l'eix de les aigües corrents del Riu de Missena, ("barranco de la Jara", segons l'acta).

Mapa de situació


Escala 1: 5000




Detall



Fotografia



Imatge panoràmica



Nom del molló: M2-M3T

Data de la ressenya: 10/01/2024

Estat: Virtual replantejat

Coordenades

Tipus de senyal:

ETRS89

X: 717558.379 m Altitud ortomètrica: 196.223 m

Data de visita: 2022-08-17

UTM fus 30

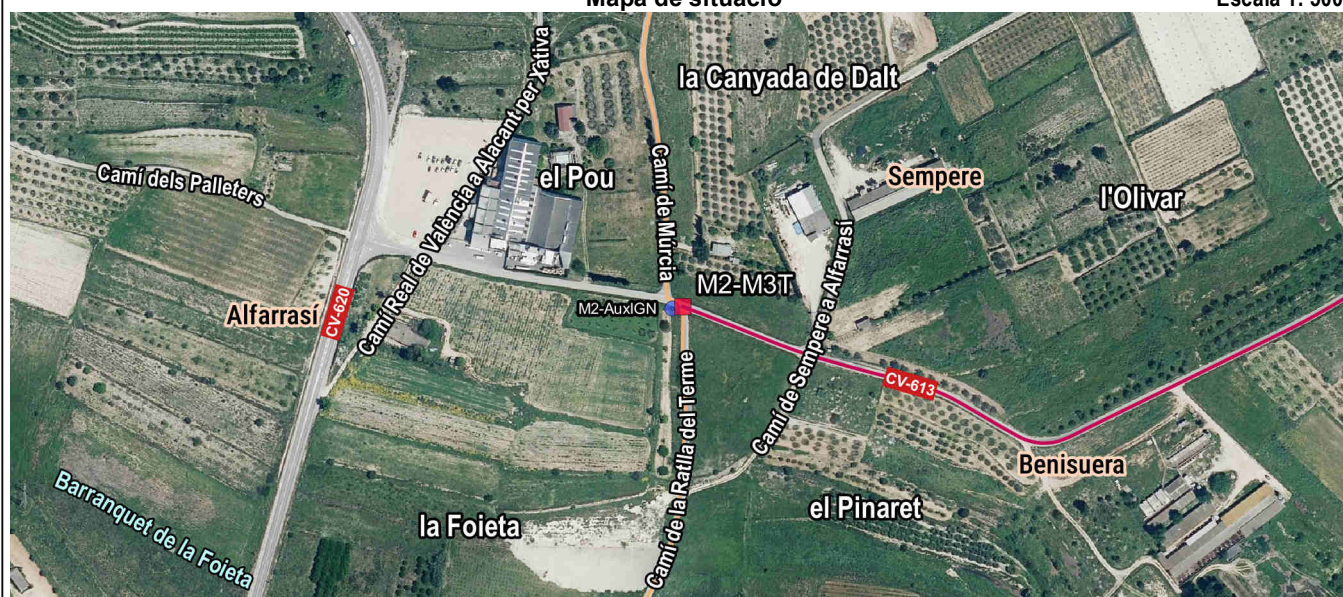
Y: 4310017.246 m Altitud el·lipsoidal: 246.515 m

Descripció: Està situat en el lloc denominat "Cuatro Caminos" segons acta, on s'ajunten el camí de Benissuera, la senda de Múrcia i el camí de l'Assagador

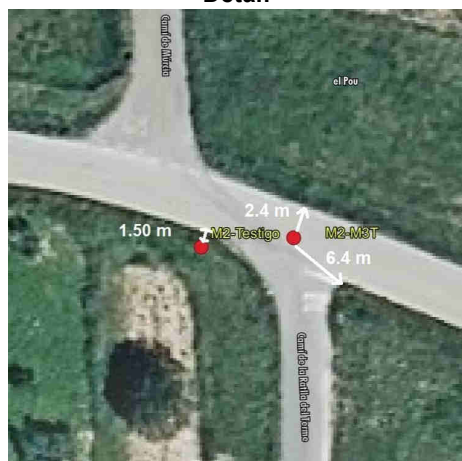
La línia de terme reconeguda entre fites és l'antic eix de les aigües corrents del Riu d'Albaida fins a la intersecció d'aquest eix amb la normal al mateix des del punt d'intersecció del marge esquerre de la séquia de baix amb una llinda entre vinyes. La línia de terme continua per aquesta normal, després segueix en línia recta fins a la intersecció del marge esquerre del Camí de Benissuera a Sempere amb una llinda entre vinyes, continua recta fins a la cantonada oest del cementeri de Benissuera, des d'ací recta fins al punt d'intersecció de la senda nova del cementeri amb l'eix del camí de Benissuera a l'Olleria i continua per l'eix del Camí de Benissuera a l'Olleria fins a arribar a la segona fita.

Mapa de situació


Escala 1: 5000




Detall



Fotografia



Imatge panoràmica



Nom del molló: M2-AuxIGN

Data de la ressenya: 10/01/2024

Estat: Monumentat en bon estat

Coordenades

Tipus de senyal: Pedra

ETRS89

X: 717551.175 m Altitud ortomètrica: 195.817 m

Data de visita: 2022-08-17

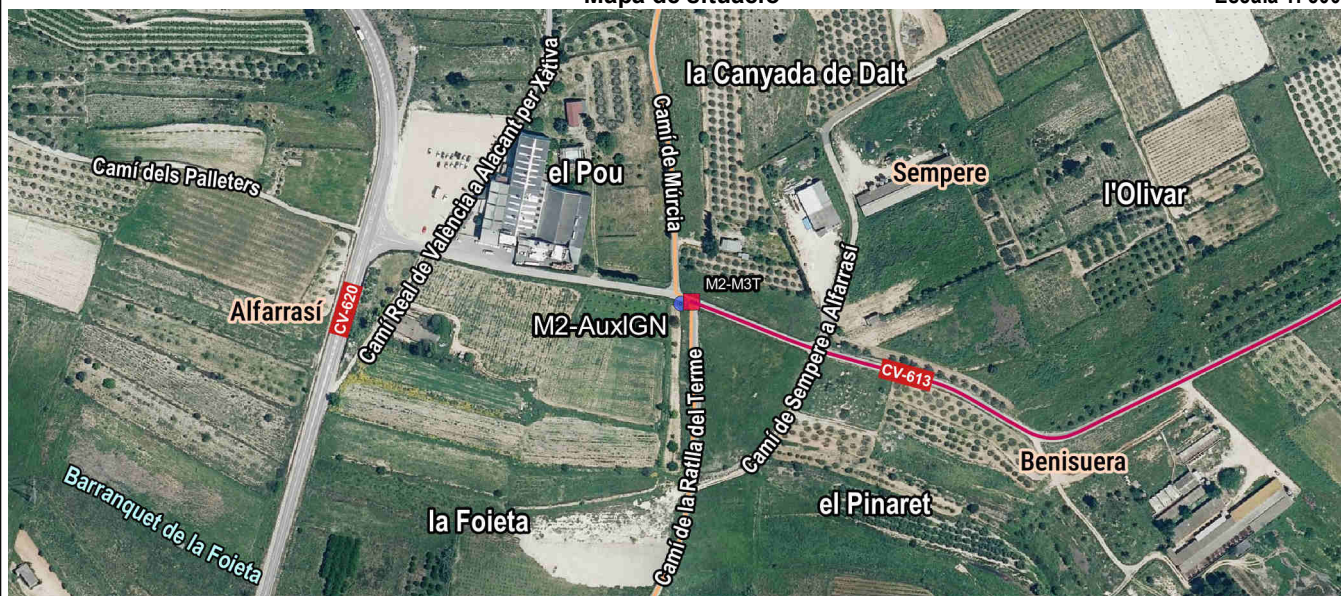
UTM fus 30

Y: 4310015.979 m Altitud el·lipsoidal: 246.107 m


Descripció: Situat al sud-oest de la intersecció de l'eix del Camí de Benissuera a l'Olleria amb l'eix del Camí de la Ratlla del Terme, (en l'acta "Assagador de Múrcia"). Base irregular de 0.40 m de costat i 0.50 m d'altura.

Mapa de situació

Escala 1: 5000



Detall



Fotografia



Imatge panoràmica

