

Nombre del mojón: M1-M3T

Fecha de la reseña: 10/01/2024

Estado: Virtual no accesible

Coordenadas

ETRS89

X: 719305.134 m

Altitud ortométrica:

Tipo de señal:

UTM huso 30

Y: 4310245.177 m

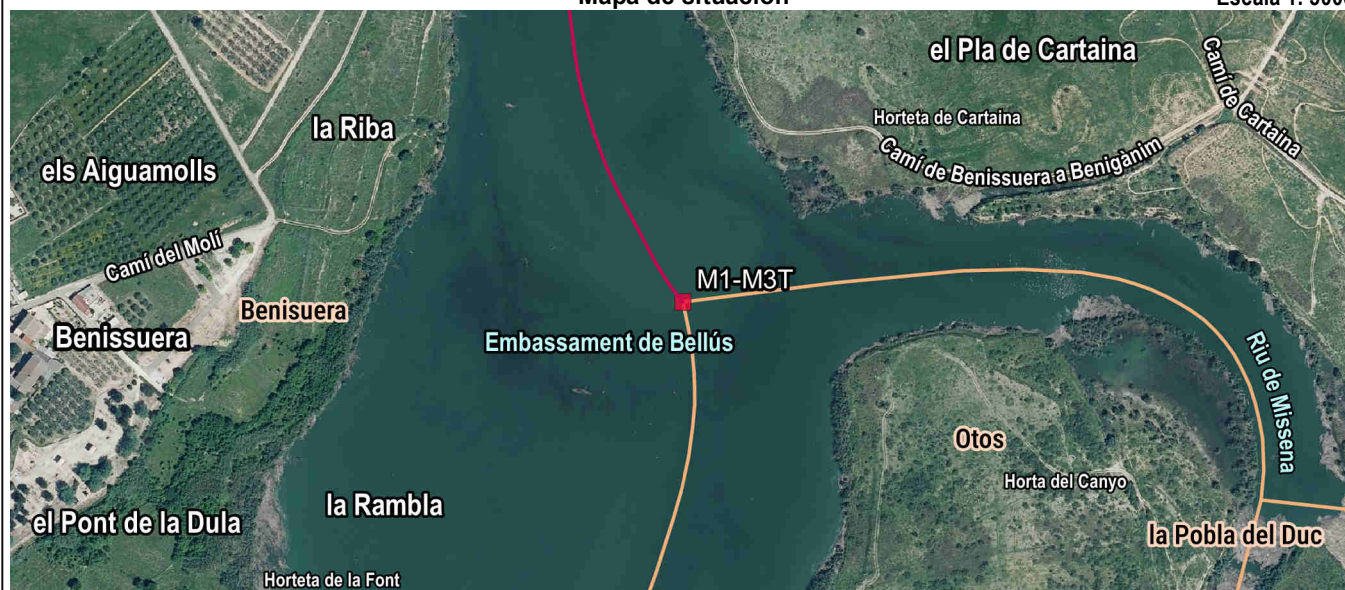
Altitud elipsoidal:

Fecha de visita: 2023-05-29

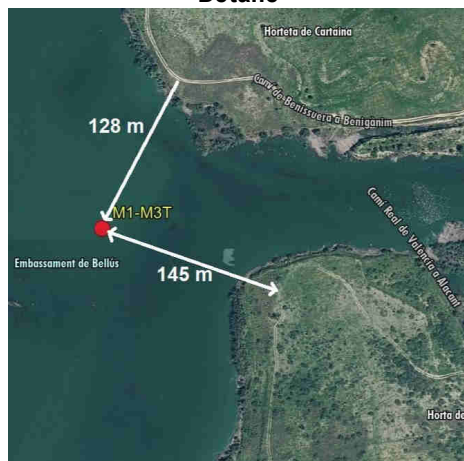
Descripción: Es el punto de intersección del eje de las aguas corrientes del Riu d'Albaida con el eje de las aguas corrientes del Riu de Missena, barranco de la Jara según el acta.

Mapa de situación

Escala 1: 5000



Detalle



Fotografía





Imagen panorámica



**Nombre del mojón: M2-M3T**

Fecha de la reseña: 10/01/2024

**Estado:** Virtual replanteado

**Coordenadas**

**Tipo de señal:**

ETRS89

X: 717558.379 m

Altitud ortométrica: 196.223 m

**Fecha de visita:** 2022-08-17

UTM huso 30

Y: 4310017.246 m

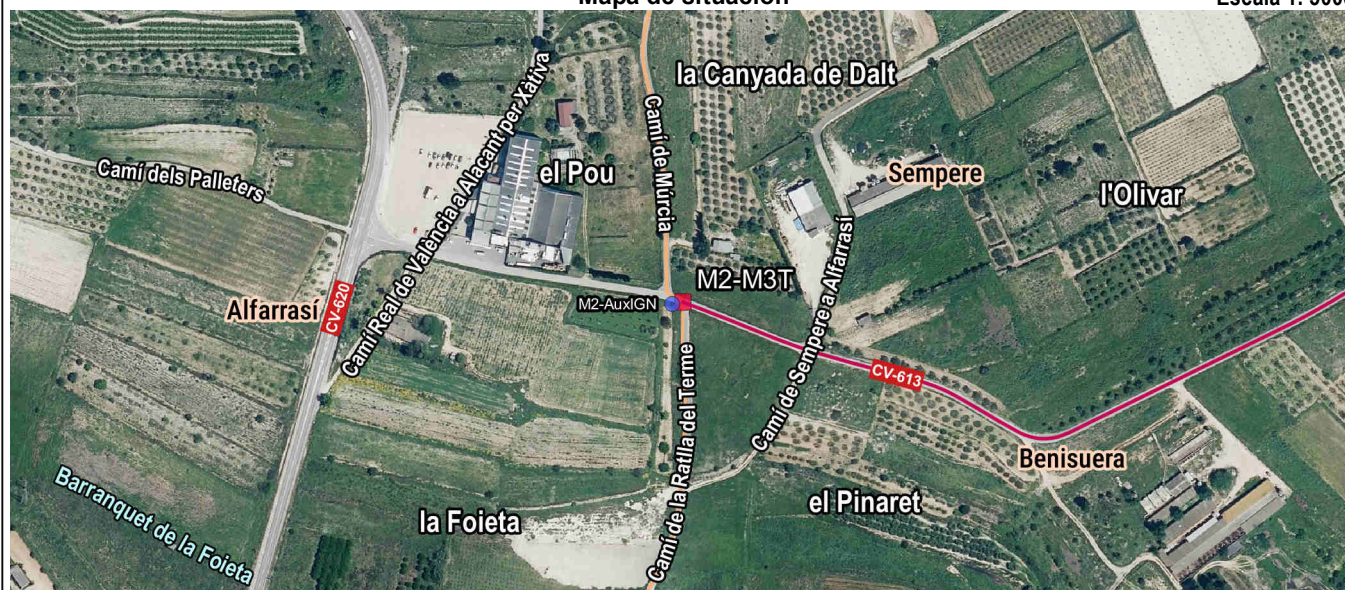
Altitud elipsoidal: 246.515 m

**Descripción:** Está situado en el sitio denominado Cuatro Caminos según acta, donde se juntan el camino de Benissuera, la senda de Múrcia y el camino del Assagador.

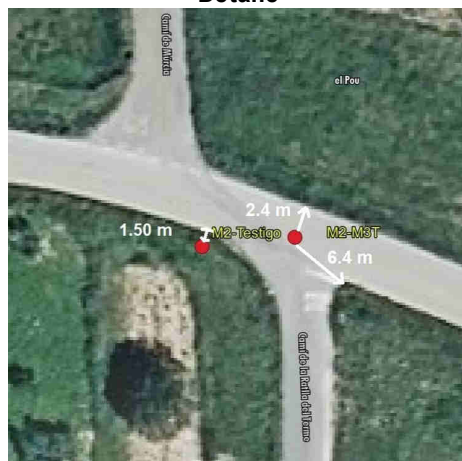
La línea de término reconocida entre mojones es el antiguo eje de las aguas corrientes del Riu d'Albaida hasta la intersección de dicho eje con la normal al mismo desde el punto de intersección de la margen izquierda de la acequia de abajo con una linde entre viñas. La línea de término continúa por dicha normal, después sigue en línea recta hasta la intersección de la margen izquierda del Camino de Benissuera a Sempere con una linde entre viñas, continúa recta hasta la esquina oeste del cementerio de Benissuera, desde aquí recta hasta el punto de intersección de la senda nueva del cementerio con el eje del Camino de Benissuera a l'Olleria y continúa por el eje del Camino de Benissuera a l'Olleria hasta llegar al segundo mojón.

Mapa de situación

Escala 1: 5000



Detalle



Fotografía





Imagen panorámica



**Nombre del mojón: M2-AuxIGN**

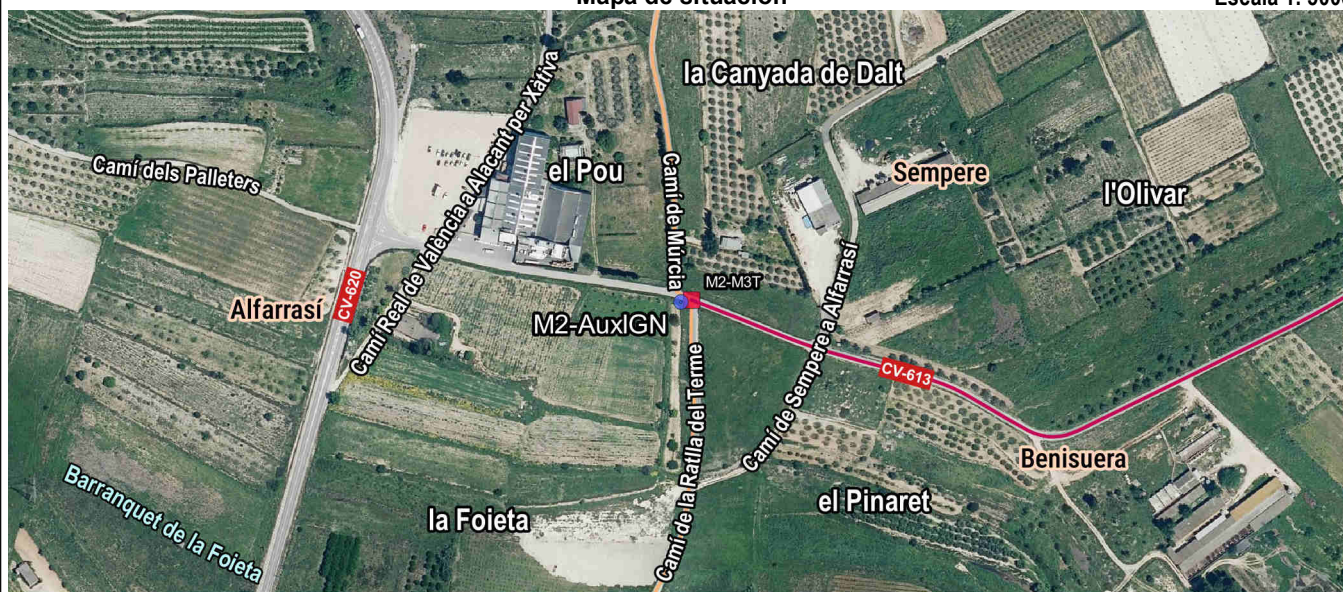
Fecha de la reseña: 10/01/2024

<b>Estado:</b>	Monumentado en buen estado	<b>Coordenadas</b>	<b>X:</b> 717551.175 m	<b>Altitud ortométrica:</b> 195.817 m
<b>Tipo de señal:</b>	Piedra	<b>ETRS89</b>	<b>Y:</b> 4310015.979 m	<b>Altitud elipsoidal:</b> 246.107 m
<b>Fecha de visita:</b>	2022-08-17	<b>UTM huso 30</b>		

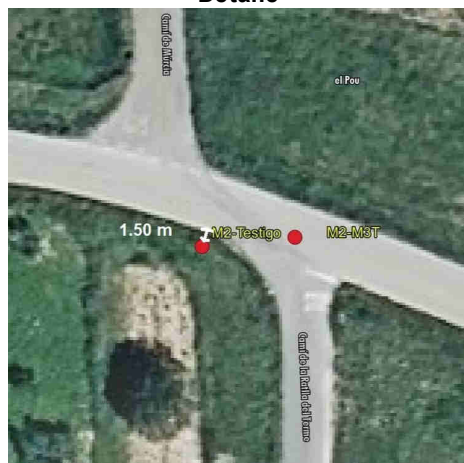
Descripción: Situado al suroeste de la intersección del eje del Camino de Benissuera a l'Olleria con el eje del Camí de la Ratlla del Terme (en el acta Azagador de Murcia). Base irregular de 0.40 m de lado y 0.50 m de altura.

Mapa de situación

Escala 1: 5000



Detalle



Fotografía



Imagen panorámica

