

Nombre del mojón: M1-M3T

Fecha de la reseña: 03/11/2025

Estado: Virtual

Fecha de visita: 2025-07-01

Tipo de señal:

Coordenadas

ETRS89

UTM huso 30

X: 728802.468 m

Y: 4377686.442 m

Altitud ortométrica:

5.023 m

Altitud elipsoidal:

55.121 m


Descripción: Se encuentra en el sitio denominado Massamardà, Séquia de Sant Vicent o Alquería del Sec según el acta, en la intersección del eje de la Séquia de Sant Vicent con el de otra acequia regadora, llamada Partición de términos según el acta. Es común a los términos municipales de Alboraia, Almàssera y Meliana.

Mapa de situación

Escala 1: 5000



Detalle



Fotografía




Imagen panorámica





**Nombre del mojón: M2-M2T**

Fecha de la reseña: 03/11/2025

**Estado:** Virtual

**Coordenadas**

**Fecha de visita:** 2025-10-28

ETRS89

X: 730435.185 m Altitud ortométrica: 0.253 m

**Tipo de señal:**

UTM huso 30

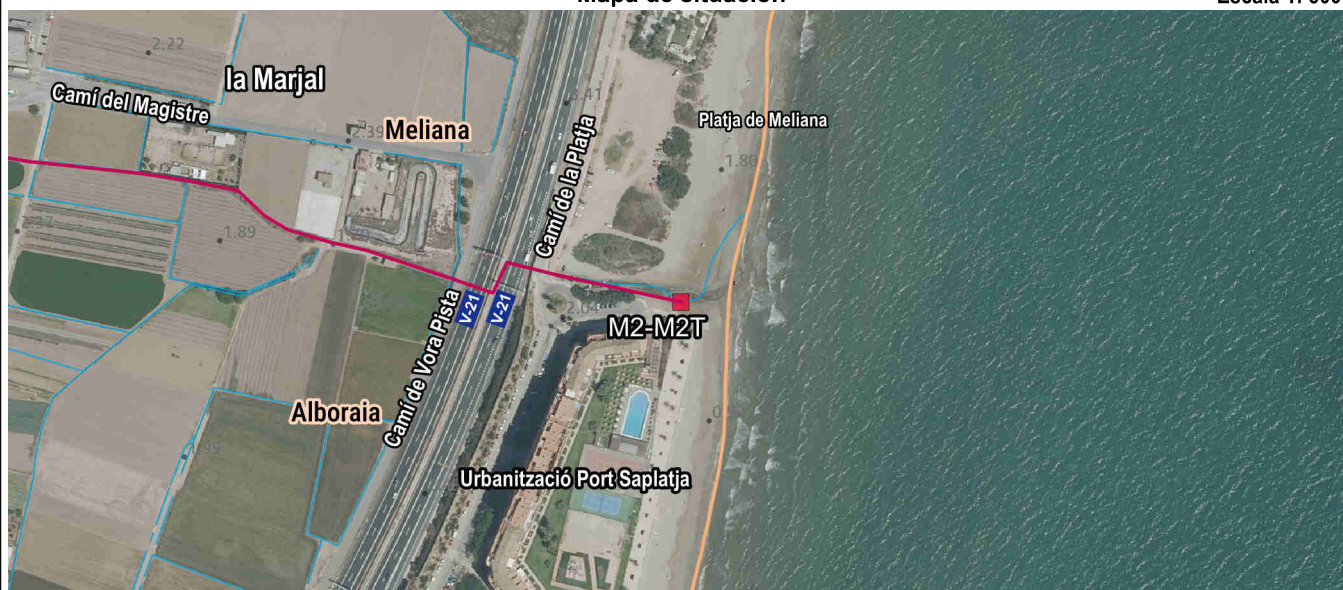
Y: 4377361.851 m Altitud elipsoidal: 50.309 m

**Descripción:** Se encuentra en el sitio denominado el Magistre, en la intersección del eje de la antigua Séquia de Sant Vicent con la línea máxima ordinaria de las aguas del Mar Mediterrani. Es común a los términos municipales de Alboraia y Meliana.


La línea de término reconocida entre el mojón 1 y el mojón 2 es el eje de la Séquia de Sant Vicent.

**Mapa de situación**


Escala 1: 5000



**Detalle**



**Fotografía**



**Imagen panorámica**

