

Nom del molló: M1-M3T

Data de la ressenya: 08/02/2024

Estat: Virtual replantejat

Coordenades

Tipus de senyal:

ETRS89

X: 726475.4 m Altitud ortomètrica: 4.7 m

Data de visita: 2022-07-26

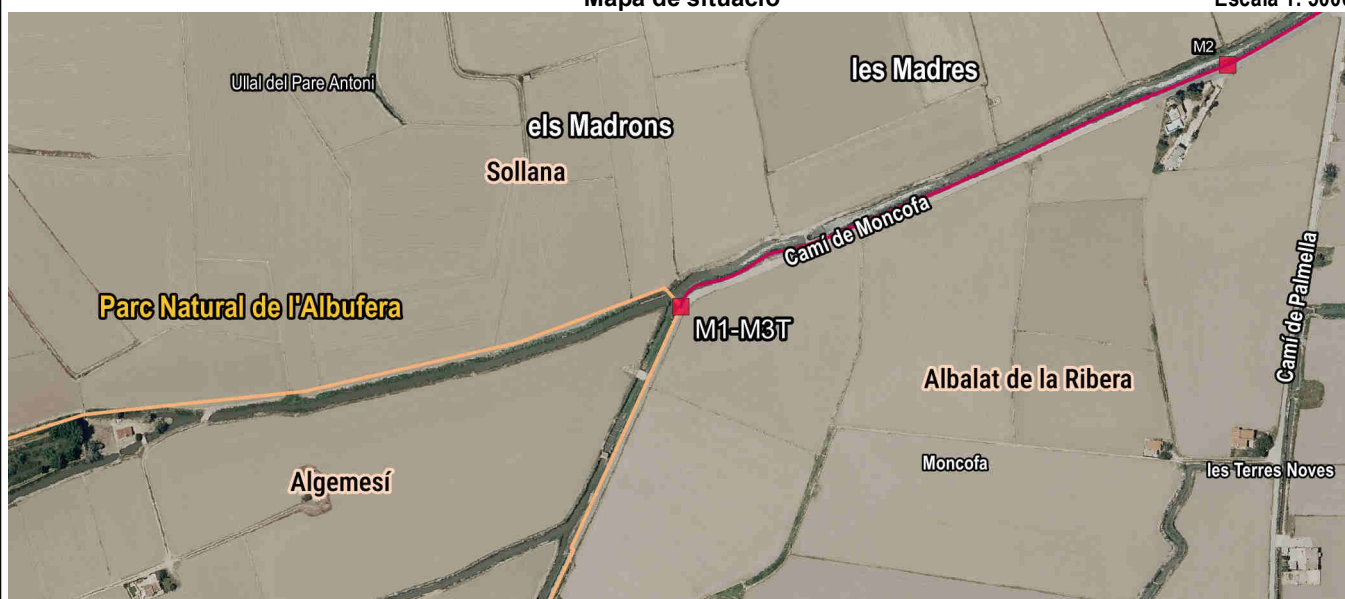
UTM fus 30

Y: 4346968.2 m Altitud el·lipsoidal: 54.697 m


Descripció: Situat en el lloc denominat "Puente Embarona", en el punt d'unió dels marges drets de les séquies de la Barona i Nova ("del Barranco i nova d'Algemesí" segons l'acta) els marges de la qual són llinda d'una terra d'arrossar.

Mapa de situació


Escala 1: 5000




Fotografia



Detall



Imatge panoràmica



Nom del molló: M2

Data de la ressenya: 08/02/2024

Estat: Virtual replantejat

Coordenades

Tipus de senyal:

ETRS89

X: 726837.352 m Altitud ortomètrica: 4.377 m

Data de visita: 2022-07-26

UTM fus 30

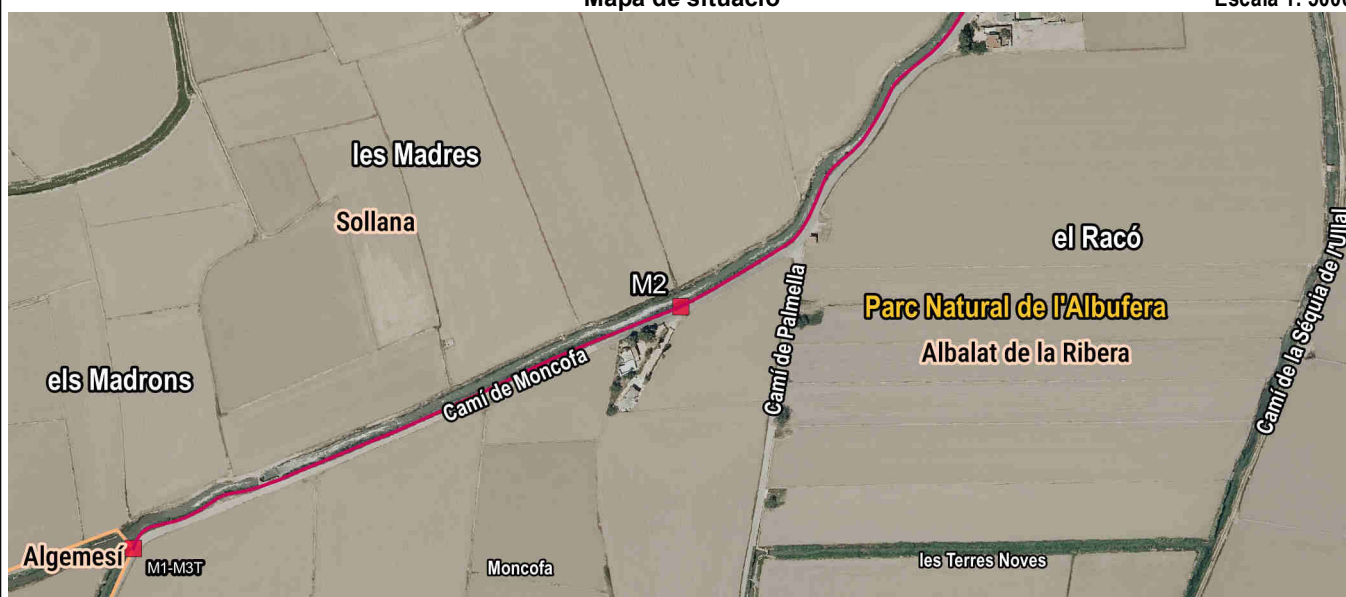
Y: 4347127.996 m Altitud el·lipsoidal: 54.376 m

Descripció: Situat en el lloc denominat Moncofa (Moncófar segons l'acta), en el marge dret de la séquia de la Barona ("del Barranco" segons l'acta), el marge de la qual serveix de llinda a una terra d'arrossar situada al sud.

La línia de terme reconeguda entre fites és el marge dret de la séquia del Barranc.

Mapa de situació

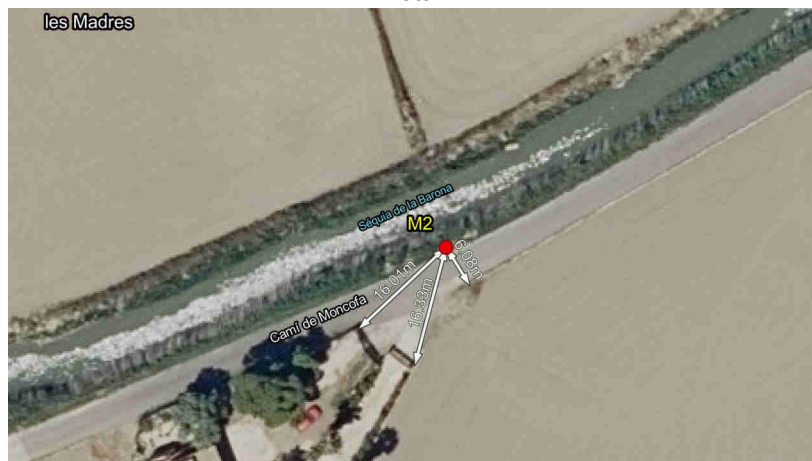
Escala 1: 5000




Fotografia



Detall



Imatge panoràmica



Nom del molló: M3

Data de la ressenya: 08/02/2024

Estat: Monumentat en bon estat

Coordenades

Tipus de senyal: Fita de pedra

ETRS89

X: 727242.205 m Altitud ortomètrica: 3.474 m

Data de visita: 2022-07-26

UTM fus 30

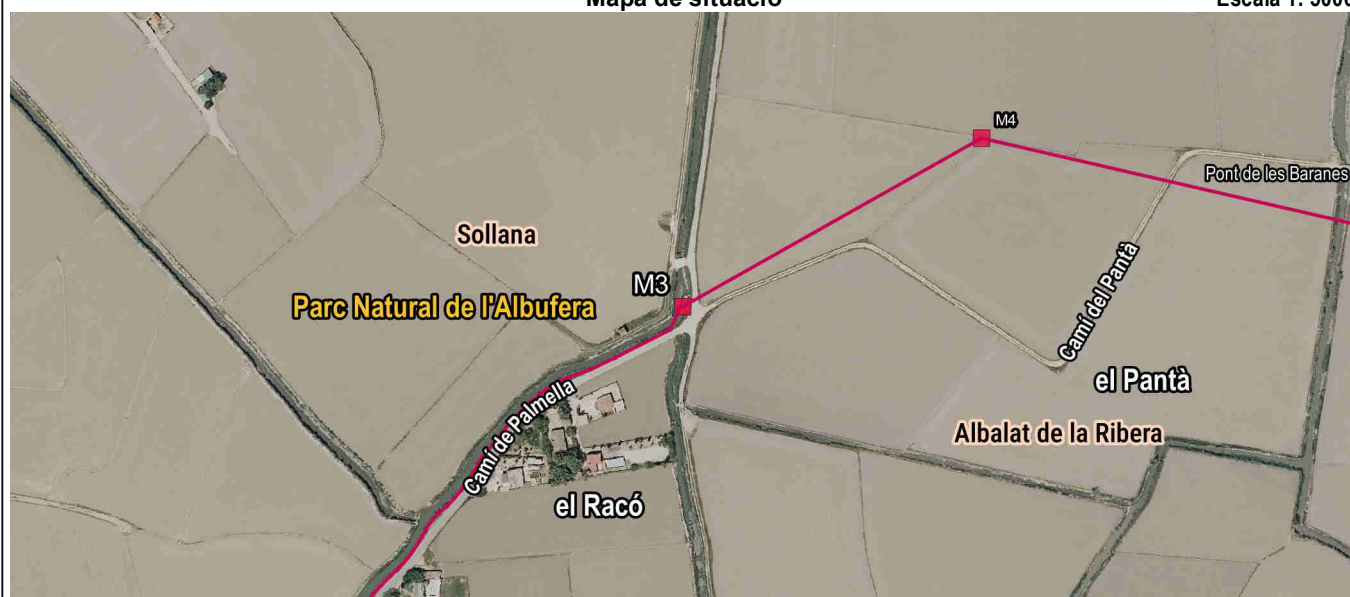
Y: 4347530.717 m Altitud el·lipsoidal: 53.459 m

Descripció: Situat en el lloc denominat Palmera en el terme de Sollana i el Racó ("Rincón" segons l'acta) en el terme d'Albalat de la Ribera, a 1 m a l'est del marge dret de la séquia de la Barona ("del Barranco" segons l'acta), a 3m del marge esquerre de la séquia de Hoyal, a 8m al sud del punt d'unió del marge dret de la séquia de la Barona ("del Barranco" segons l'acta) amb el marge esquerre de la séquia de Hoyal i en el marge dret del reg del Campillo. Prisma quadrat de 0.30 m de costat i 0.95 m d'altura.


La línia de terme reconeguda entre fites és el marge dret de la séquia del Barranc i la normal al marge fins a la fita.

Mapa de situació

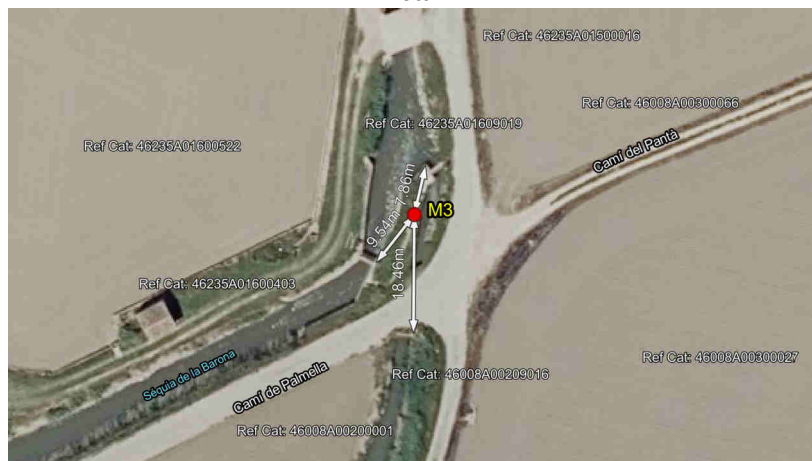
Escala 1: 5000



Fotografia



Detall



Imatge panoràmica



Nom del molló: M4

Data de la ressenya: 08/02/2024

Estat: Monumentat semidestruït

Coordenades

Tipus de senyal: Fita de pedra

ETRS89

X: 727439.925 m Altitud ortomètrica: 3.271 m

Data de visita: 2022-07-26

UTM fus 30

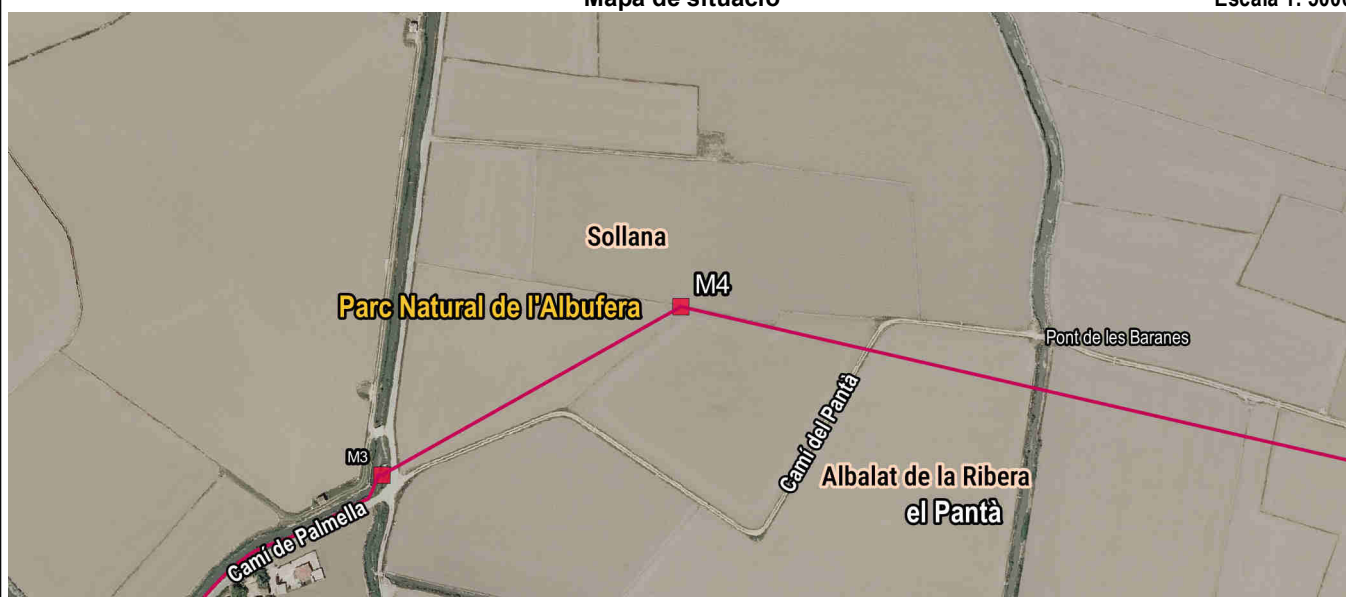
Y: 4347642.03 m Altitud el·lipsoidal: 53.25 m

Descripció: Es troba en el lloc denominat Campillo en el terme de Sollana, el Pantà ("Pantano" segons l'acta) en el terme d'Albalat de la Ribera, en el punt d'unió de tres línies que separen 3 terres d'arrossar. Restes de prisma quadrat de 0.28 m de costat i 0.20 m d'altura.

La línia de terme reconeguda entre fites és recta.

Mapa de situació

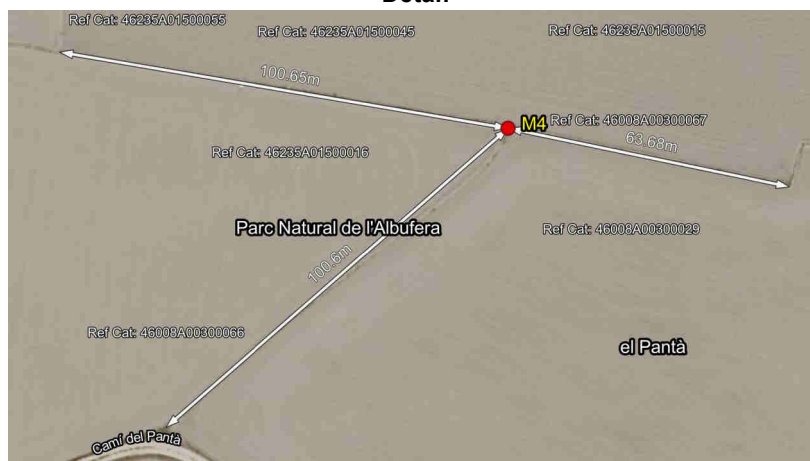
Escala 1: 5000



Fotografia



Detall



Imatge panoràmica



Nom del molló: M5-M3T

Data de la ressenya: 08/02/2024

Estat: Virtual replantejat

Coordenades

Tipus de senyal:

ETRS89

X: 728016.876 m Altitud ortomètrica: 3.429 m

Data de visita: 2022-07-26

UTM fus 30

Y: 4347509.452 m Altitud el·lipsoidal: 53.398 m

Descripció: En el lloc denominat Campillo en el terme de Sollana i el Pantà (Freisinera segons l'acta) en el terme d'Albalat de la Ribera, en el punt d'intersecció del marge SE del camí del Pantà (camí del "Pantano" segons l'acta) amb la prolongació de l'eix de la senda de Pedrencar.


La línia de terme reconeguda entre fites és recta.

Mapa de situació

Escala 1: 5000



Fotografia



Detall



Imatge panoràmica

