

**Nombre del mojón: M1-M3T**

Fecha de la reseña: 08/02/2024

**Estado:** Virtual replanteado

**Coordenadas**

**Tipo de señal:**

ETRS89

X: 726475.4 m Altitud ortométrica: 4.7 m

**Fecha de visita:** 2022-07-26

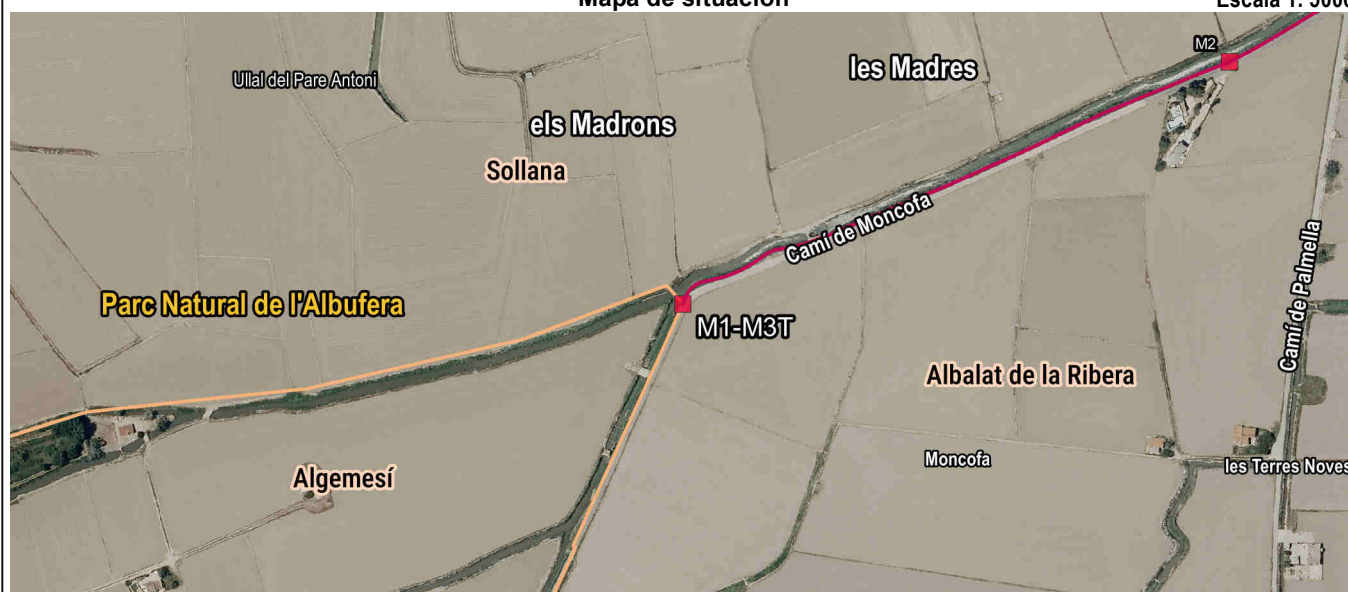
UTM huso 30

Y: 4346968.2 m Altitud elipsoidal: 54.697 m


Descripción: Situado en el sitio denominado "Puente Embarona", en el punto de unión de las márgenes derechas de las acequias de la Barona y Nova (del Barranco y nueva de Algemesí según el acta) cuyas márgenes son linde de una tierra de arrozal.

Mapa de situación

Escala 1: 5000



Fotografía



Detalle




Imagen panorámica



**Nombre del mojón: M2**

Fecha de la reseña: 08/02/2024

**Estado:** Virtual replanteado

**Coordenadas**

ETRS89

X: 726837.352 m Altitud ortométrica: 4.377 m

**Tipo de señal:**

UTM huso 30

Y: 4347127.996 m Altitud elipsoidal: 54.376 m

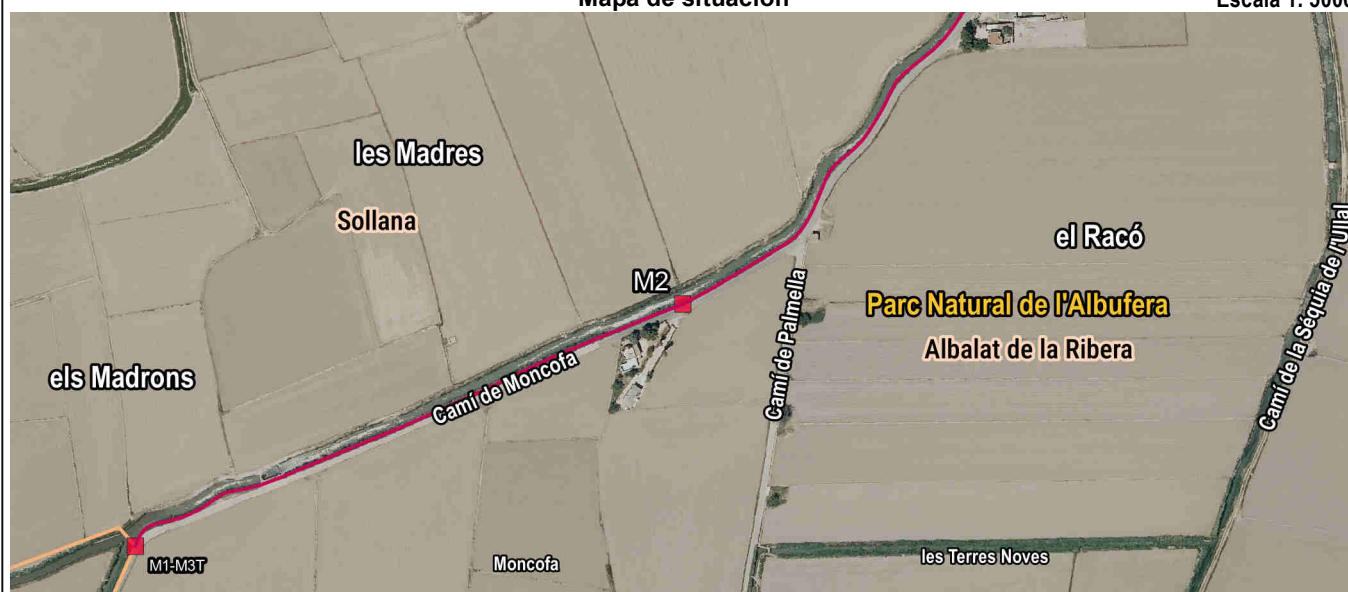
**Fecha de visita:** 2022-07-26

Descripción: Situado en el sitio denominado Moncofa (Moncófar según el acta), en la margen derecha de la acequia de la Barona (del Barranco según el acta), cuya margen sirve de linde a una tierra de arrozal situada al sur.

La línea de término reconocida entre mojones es la margen derecha de la acequia del Barranc.

Mapa de situación

Escala 1: 5000



Fotografía



Detalle




Imagen panorámica



**Nombre del mojón: M3**

Fecha de la reseña: 08/02/2024

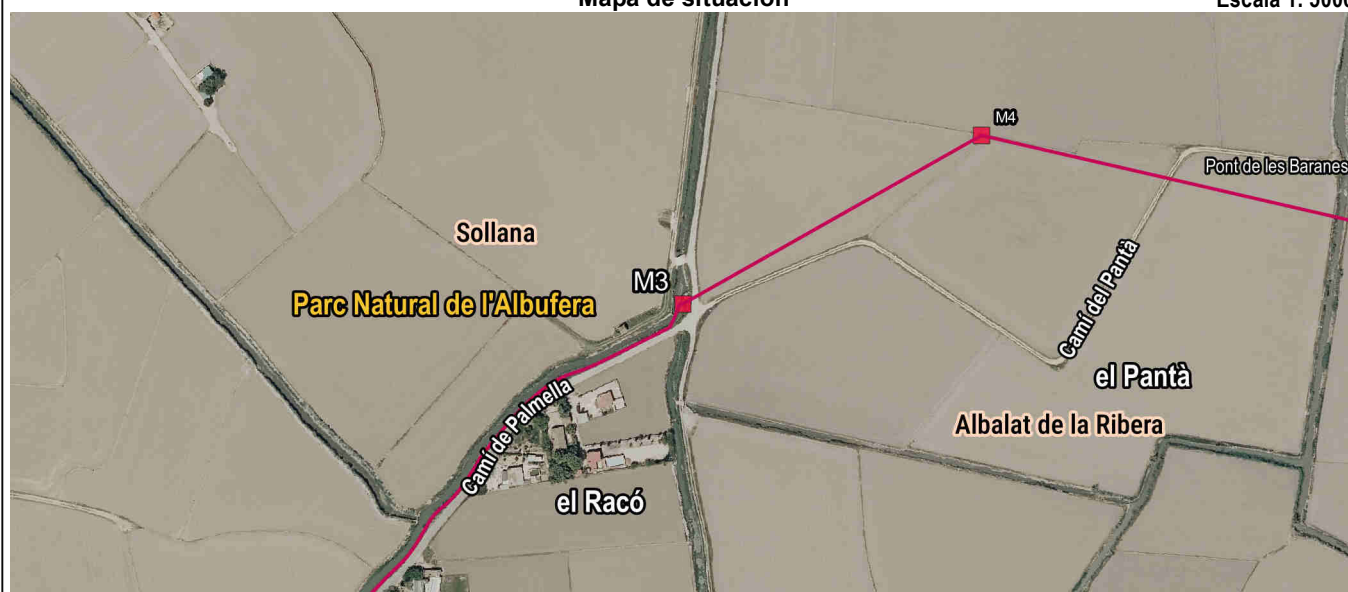
<b>Estado:</b>	Monumentado en buen estado	<b>Coordenadas</b>	<b>X:</b> 727242.205 m	<b>Altitud ortométrica:</b>	3.474 m
<b>Tipo de señal:</b>	Hito de piedra	<b>ETRS89</b>	<b>Y:</b> 4347530.717 m	<b>Altitud elipsoidal:</b>	53.459 m
<b>Fecha de visita:</b>	2022-07-26	<b>UTM huso 30</b>			

**Descripción:** Situado en el sitio denominado Palmera en el término de Sollana y el Racó (Rincón según el acta) en el término de Albalat de la Ribera, a 1m al este de la margen derecha de la acequia de la Barona (del Barranco según el acta), a 3m de la margen izquierda de la acequia de Hoyal, a 8m al sur del punto de unión de la margen derecha de la acequia de la Barona (del Barranco según el acta) con la margen izquierda de la acequia de Hoyal y en la margen derecha del riego del Campillo. Prisma cuadrado de 0.30 m de lado y 0.95 m de altura.


La línea de término reconocida entre mojones es la margen derecha de la acequia del Barranc y la normal al margen hasta el mojón.

Mapa de situación

Escala 1: 5000



Fotografía



Detalle

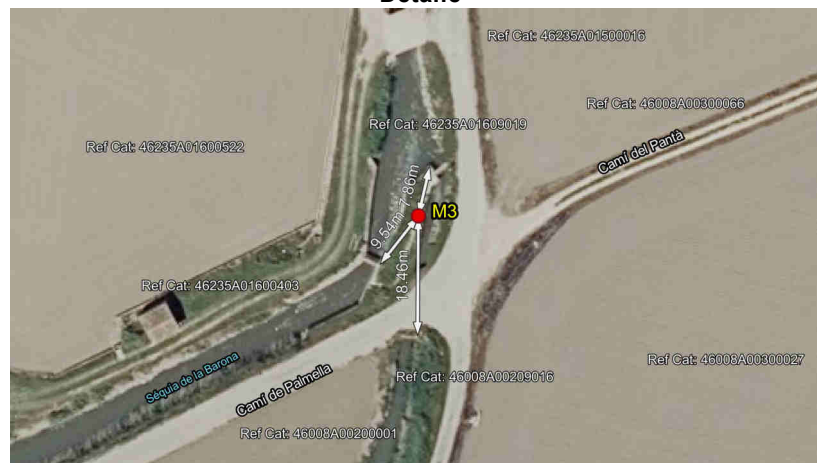


Imagen panorámica



Nombre del mojón: **M4**

Fecha de la reseña: 08/02/2024

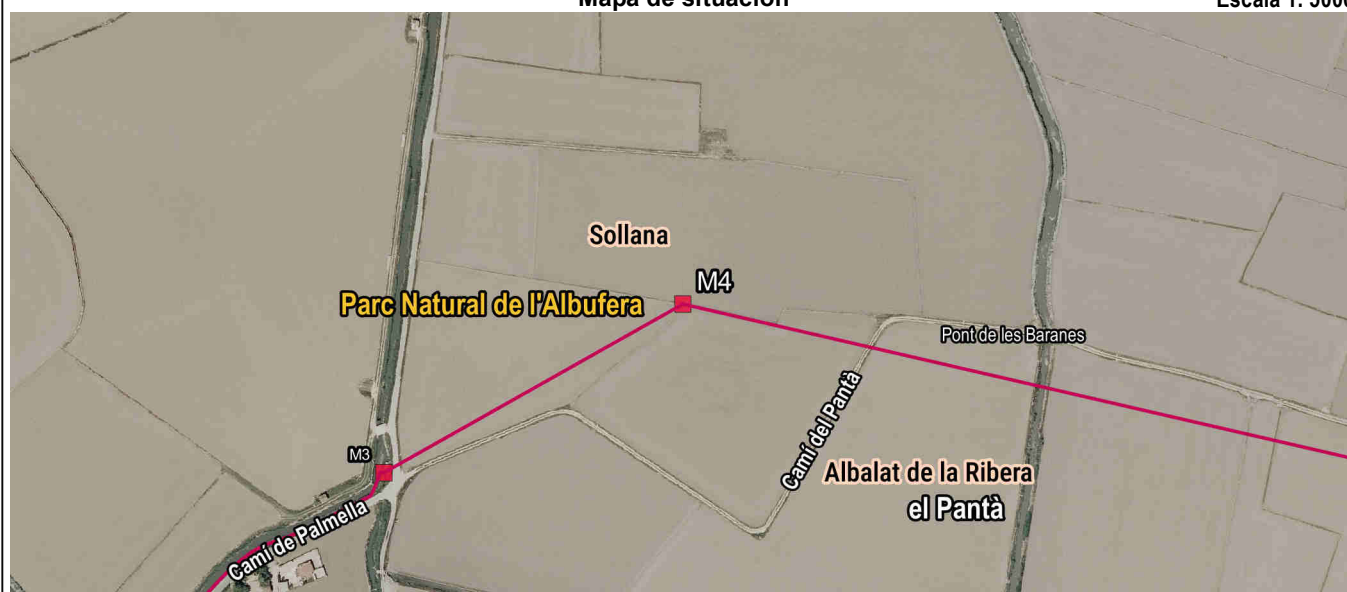
Estado:	Monumentado semidestruido	Coordenadas	X: 727439.925 m	Altitud ortométrica:	3.271 m
Tipo de señal:	Hito de piedra	ETRS89	Y: 4347642.03 m	Altitud elipsoidal:	53.25 m
Fecha de visita:	2022-07-26	UTM huso 30			

Descripción: Se encuentra en el sitio denominado Campillo en el término de Sollana, el Pantà (Pantano según el acta) en el término de Albalat de la Ribera, en el punto de unión de tres líneas que separan 3 tierras de arrozal. Restos de prisma cuadrado de 0.28 m de lado y 0.20 m de altura.

La línea de término reconocida entre mojones es recta.

Mapa de situación

Escala 1: 5000



Fotografía



Detalle

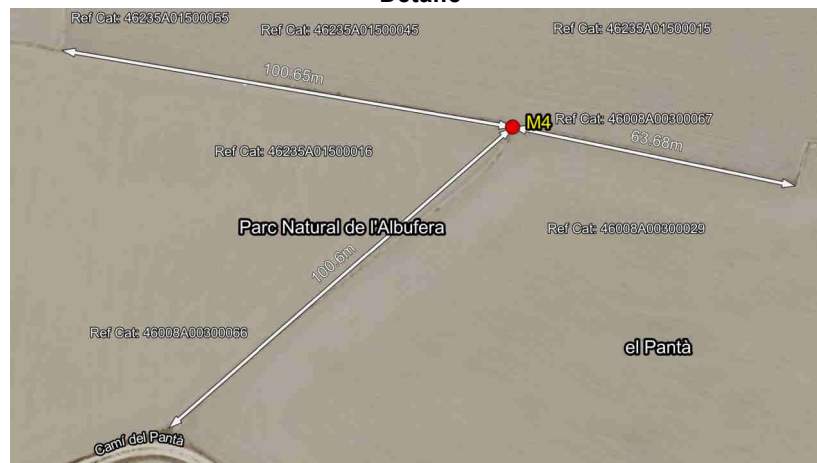


Imagen panorámica



Nombre del mojón: **M5-M3T**

Fecha de la reseña: 08/02/2024

Estado: Virtual replanteado

Coordenadas

Tipo de señal:

ETRS89

X: 728016.876 m

Altitud ortométrica: 3.429 m

Fecha de visita: 2022-07-26

UTM huso 30

Y: 4347509.452 m

Altitud elipsoidal: 53.398 m

Descripción: En el sitio denominado Campillo en el término de Sollana y el Pantà (Freisineria según el acta) en el término de Albalat de la Ribera, en el punto de intersección de la margen SE del camí del Pantà (camino del pantano según el acta) con la prolongación del eje de la senda de Pedrencar.


La línea de término reconocida entre mojones es recta.

Mapa de situación

Escala 1: 5000



Fotografía



Detalle

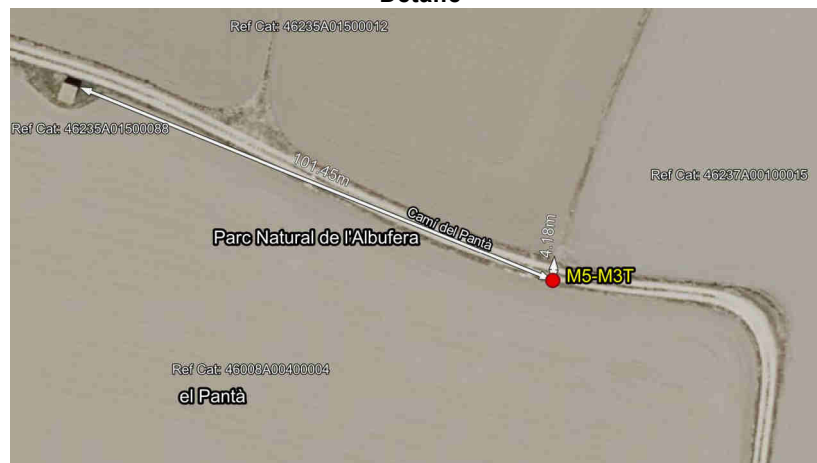


Imagen panorámica

