

DELIMITACIÓ MUNICIPAL
DELIMITACIÓN MUNICIPAL



LÍNIA LÍMIT ENTRE ELS TERMES MUNICIPALS DE DÉNIA I OLIVA
LÍNEA LÍMITE ENTRE LOS TÉRMINOS MUNICIPALES DE DÉNIA Y OLIVA

Nom del molló: M1-M3T
Nombre del mojón: M1-M3T

Data de visita / Fecha de visita:
16/10/2019

Tipus de punt: Molló verdader
Tipo de punto: Mojón verdadero

Estat: Virtual no accessible
Estado: Virtual no accesible

X, Y UTM-ETRS89: (m)

X: 756693,058

Y: 4305001,152

Altitud ortomètrica i el·lipsoidal (m)

Altitud ortométrica y elipsoidal (m)

H(orto):

h(el):

Tipus de senyal: Molló virtual

Tipo de señal: Mojón virtual



Situació / Situación



Descripció d'ubicació: / Descripción de ubicación:

Situat en els Vaporets, en el punt d'intersecció de l'eix de les aigües corrents de l'antiga séquia coneguda com Riu Racons amb l'eix de les aigües corrents de l'antiga séquia de Guinda. Aquesta fita és comuna als termes municipals d'Oliva, Dénia i Pego.

Situado en la zona de els Vaporets, en el punto de intersección del eje de las aguas corrientes de la antigua acequia conocida como Riu Racons con el eje de las aguas corrientes de la antigua acequia de Guinda. Este mojón es común a los términos municipales de Oliva, Dénia y Pego.

Comentaris: / Comentarios:

Coordenades ajustades sobre fotografia aèria del vol americà AMS Sèrie B de 1956.
Coordenadas ajustadas sobre fotografía aérea del vuelo americano AMS Serie B de 1956.

Croquis:



Fotografia panoràmica / Fotografía panorámica



DELIMITACIÓ MUNICIPAL
DELIMITACIÓN MUNICIPAL



LÍNIA LÍMIT ENTRE ELS TERMES MUNICIPALS DE DÉNIA I OLIVA
LÍNEA LÍMITE ENTRE LOS TÉRMINOS MUNICIPALES DE DÉNIA Y OLIVA

Nom del molló: M2-M2T
Nombre del mojón: M2-M2T

Data de visita / Fecha de visita:
16/10/2019

Tipus de punt: Molló verdader
Tipo de punto: Mojón verdadero

Estat: Virtual no accessible
Estado: Virtual no accesible

X, Y UTM-ETRS89: (m)

X: 756935,147

Y: 4308343,997


Altitud ortomètrica i el·lipsoidal (m)

Altitud ortométrica y elipsoidal (m)


H(orto):

h(el):

Tipus de senyal: Molló virtual
Tipo de señal: Mojón virtual



Situació / Situación



Descripció d'ubicació: / Descripción de ubicación:

Desembocadura de l'eix del Riu del Molinell (o dels Racons) en el Mar Mediterrani. Aquesta fita és comuna als termes municipals d'Oliva i Dénia.

Desembocadura del eje del Riu del Molinell (o dels Racons) en el Mar Mediterráneo. Este mojón es común a los términos municipales de Oliva y Dénia.

Geometria línia a punt anterior: / *Geometría línea al punto anterior:*

Eix de les aigües de l'antic llit del riu, que actualment es troba cobert en dos xicotets trams per la marjal.

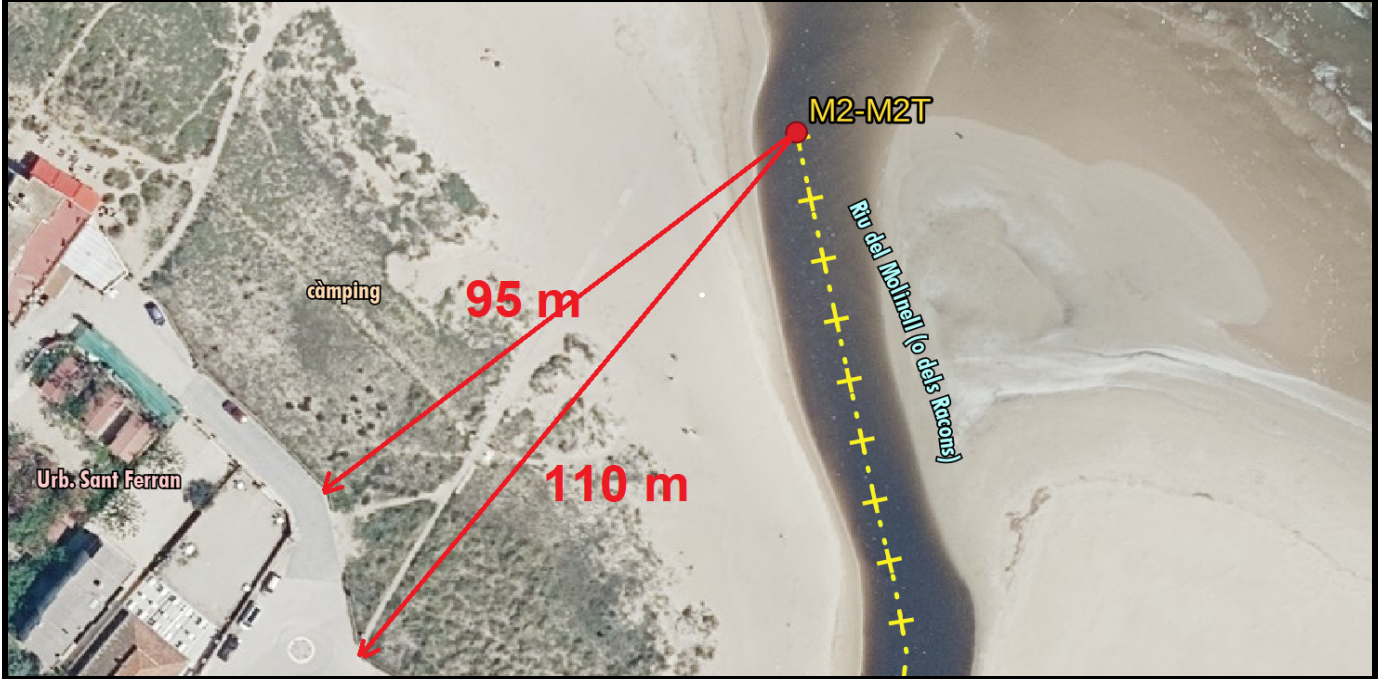
Eje de las aguas del antiguo cauce del río, que actualmente se encuentra cubierto en dos pequeños tramos por la marjal.

Comentaris: / *Comentarios:*

És una fita virtual. La desembocadura del riu del Molinell o dels Racons canvia constantement. Coordenades calculades mitjançant el desenvolupament del quadern de camp contemporani a l'acta.

Es un mojón virtual. La desembocadura del río del Molinell o dels Racons cambia constantemente. Coordenadas calculadas mediante el desarrollo del cuaderno de campo contemporáneo al acta.

Croquis:



Fotografia panoràmica / Fotografía panorámica

