

**DELIMITACIÓ MUNICIPAL**  
**DELIMITACIÓN MUNICIPAL**



**LÍNIA LÍMIT ENTRE ELS TERMES MUNICIPALS DE LLÍRIA I BENISSANÓ**  
**LÍNEA LÍMITE ENTRE LOS TÉRMINOS MUNICIPALES DE LLÍRIA Y BENISSANÓ**

<b>Nom del molló:</b> M1 <i>Nombre del mojón:</i> M1	<b>Data de visita / Fecha de visita:</b> 13/10/2016
<b>Tipus de punt:</b> M REAL MESURAT <i>Tipo de punto:</i> M VERDADERO MEDIDO	
<b>Estat:</b> TROBAT <i>Estado:</i> ENCONTRADO	
<b>X, Y UTM-ETRS89:</b> <b>X:</b> 707377.471 <b>Y:</b> 4388258.706	
<b>Tipus de senyal:</b> Molló de pedres i ciment <i>Tipo de señal:</i> Mojón de piedras y cemento	

**Situació / Situación:**

(PNOA © Instituto Geográfico Nacional- Institut Cartogràfic València)



**Descripció d'ubicació: / Descripción de ubicación:** (CC: Cuaderno de campo; RC: Referencia Catastral)

Segons acta en lloc denominat Horta Nova a 28 m del marge esquerre i km 24 de l'antiga carretera de València-Ademús, en la intersecció del marge dret de la séquia de l'Horta Nova amb el marge també dret del braçal de l'Horta Nova.

Según acta en sitio denominado Horta Nova a 28 m de la margen izquierda y km. 24 de la antigua carretera de València-Ademuz, en la intersección de la margen derecha de la acequia de la Horta Nova con la margen también derecha del braçal de Horta Nova.

**Geometria línia a punt anterior: / Geometría línea al punto anterior:**

La línia de terme reconeguda entre este molló i l'anterior és l'itinerari entre límits i séquies

*La línea de término reconocida entre este mojón y el anterior es el Itinerario entre lindes y acequias*

**Comentaris: / Comentarios:**

(CC: Cuaderno de campo;RC:Referencia Catastral)

Coordenades GPS. H en la part superior del molló. Incrustat sobre mur de tancament de hivernacle. Al costat del marge dret de la CV-3692 en direcció Benissanó i a uns 50 m. del molló auxiliar a l'oest seguint la séquia.

*Coordenadas GPS. H en cabeza de mojón. Incrustado sobre muro de cerramiento de invernadero. Junto al margen derecho de la CV-3692 en dirección Benissanó y a unos 50 m. del mojón auxiliar al oeste siguiendo la acequia.*

**Fotografia panoràmica / Fotografía panorámica**



**DELIMITACIÓ MUNICIPAL**  
**DELIMITACIÓN MUNICIPAL**



**LÍNIA LÍMIT ENTRE ELS TERMES MUNICIPALS DE LLÍRIA I BENISSANÓ**  
**LÍNEA LÍMITE ENTRE LOS TÉRMINOS MUNICIPALES DE LLÍRIA Y BENISSANÓ**

**Nom del molló:** M2  
**Nombre del mojón:** M2

**Data de visita / Fecha de visita:**  
02/12/2016

**Tipus de punt:** M VIRTUAL REAL  
**Tipo de punto:** M VIRTUAL

**Estat:** VIRTUAL  
**Estado:** VIRTUAL

**X, Y UTM-ETRS89:**  
**X:** 707790.116  
**Y:** 4388274.49

**Altura ortomètrica i el-lipsoïdal**  
*Altura ortomètrica y elipsoïdal*  
**H(orto):** 136.5  
**h(el):**

**Tipus de senyal:** Virtual  
**Tipo de señal:** Virtual



**Situació / Situación:**

(PNOA © Instituto Geográfico Nacional- Institut Cartogràfic Valencià)



**Descripció d'ubicació: / Descripción de ubicación:** (CC: Cuaderno de campo; RC: Referencia Catastral)

Segons acta en lloc denominat Partida de Rascanya i en la intersecció del marge dret de l'antiga séquia de Rascanya amb el marge dret del Roll de la Closa, en antic terreny dedicat a horta. Actualment a la CV-3692

Según acta en sitio denominado Partida de Rascanya y en la intersección de la margen derecha de la antigua acequia de Rascanya con la margen derecha del Roll de la Closa, en antiguo terreno dedicado a huerta. Actualmente en la CV-3692

**Geometria línia a punt anterior:** / *Geometría línea al punto anterior:*

La línia de terme reconeguda entre este molló i l'anterior és la línia recta que els unix.

*La línea de término reconocida entre este mojón y el anterior es la línea recta que los une.*


**Comentaris:** / *Comentarios:*

(CC: Cuaderno de campo;RC:Referencia Catastral)

Coordenades obtingudes del CC (1907) en sentit invers des de M4 a M1 i ajustats els itineraris amb fites M1 i M4. Es troba en el centre del vial CV-3692, pròxim al carril bici. Al S. es troba Benissanó i en direcció N enllaça amb la CV-35.

*Coordenadas obtenidas del CC (1907) en sentido inverso desde M4 a M1 y ajustados los itinerarios con mojones M1 y M4. Se halla en el centro de vial CV-3692, próximo a carril bici. Al S. se halla Benissanó y en dirección N enlaza con la CV-35.*

**Fotografia panoràmica / Fotografía panorámica**





**DELIMITACIÓ MUNICIPAL**  
*DELIMITACIÓN MUNICIPAL*



**LÍNIA LÍMIT ENTRE ELS TERMES MUNICIPALS DE LLÍRIA I BENISSANÓ**  
*LÍNEA LÍMITE ENTRE LOS TÉRMINOS MUNICIPALES DE LLÍRIA Y BENISSANÓ*

<b>Nom del molló:</b> <i>Nombre del mojón:</i>	M2-TESTIMONI M2-TESTIGO	<b>Data de visita / Fecha de visita:</b>	30/12/2016
<b>Tipus de punt:</b> <i>Tipo de punto:</i>	M TESTIMONI REPLANTEJAT M TESTIGO REPLANTEADO		
<b>Estat:</b> <i>Estado:</i>	Replantejat Replanteado		
<b>X, Y UTM-ETRS89:</b> <b>X:</b> 707791.364 <b>Y:</b> 4388267.237	<b>Altura ortomètrica i el·lipsoïdal</b> <i>Altura ortométrica y elipsoidal</i> <b>H(orto):</b> 136.057 <b>h(el):</b> 186.705		
<b>Tipus de senyal:</b> <i>Tipo de señal:</i>	Clau pla amb volandera groga. Inscripció M2-T <i>Clavo plano con arandela amarilla. Inscripción M2-T</i>		

**Situació / Situación:**

(PNOA © Instituto Geográfico Nacional- Institut Cartogràfic Valencià)



**Descripció d'ubicació: / Descripción de ubicación:** (CC: Cuaderno de campo; RC: Referencia Catastral)

Es troba sobre el voral de la carretera CV-3692 en el costat dret direcció València, junt al cartell de senyalització de carretera.

*Se halla sobre arcén de la CV-3692 en lado derecho dirección Valencia, junto cartel de señalización de carretera.*

**Geometria línia a punt anterior:** / *Geometría línea al punto anterior:*

**Comentaris:** / *Comentarios:*

(CC: Cuaderno de campo;RC:Referencia Catastral)

Coordenades GPS. S'ha replantejat un punt proper al teòric en la zona segura prop de la calçada CV-3692 sense molèsties per al trànsit.

*Coordenadas GPS. Se ha replanteado un punto próximo al teórico en zona segura cerca de la calzada CV-3692 sin que moleste al tránsito.*

**Fotografia panoràmica / Fotografía panorámica**



**DELIMITACIÓ MUNICIPAL**  
**DELIMITACIÓN MUNICIPAL**



**LÍNIA LÍMIT ENTRE ELS TERMES MUNICIPALS DE LLÍRIA I BENISSANÓ**  
**LÍNEA LÍMITE ENTRE LOS TÉRMINOS MUNICIPALES DE LLÍRIA Y BENISSANÓ**

<b>Nom del molló:</b> M3 <i>Nombre del mojón:</i> M3	<b>Data de visita / Fecha de visita:</b> 02/12/2016	
<b>Tipus de punt:</b> M VIRTUAL REAL <i>Tipo de punto:</i> M VIRTUAL		
<b>Estat:</b> VIRTUAL <i>Estado:</i> VIRTUAL		
<b>X, Y UTM-ETRS89:</b> <b>X:</b> 708199.04 <b>Y:</b> 4388409.087		<b>Altura ortomètrica i el·lipsoïdal</b> <i>Altura ortomètrica y elipsoïdal</i> <b>H(orto):</b> 143.2 <b>h(el):</b>
<b>Tipus de senyal:</b> Virtual <i>Tipo de señal:</i> Virtual		

**Situació / Situación:** (PNOA ©Instituto Geográfico Nacional- Institut Cartogràfic Valencià)



**Descripció d'ubicació: / Descripción de ubicación:** (CC: Cuaderno de campo;RC:Referencia Catastral)

Segons acta en lloc denominat Partida de l'Algepsar, en el marge dret de l'antic camí que va de Benissanó al Regalón i en antic terreny de garrofers propietat de Marcos Yuste, veí de Lliria. Actualment a la mediana de la CV-35.

Según acta en sitio denominado Partida del Algepsar, en la margen derecha del antiguo camino que va de Benissanó al Regalón y en antiguo terreno de algarrobos propiedad de Marcos Yuste vecino de Lliria. Actualmente en la mediana de la CV-35.

**Geometria línia a punt anterior:** / *Geometría línea al punto anterior:*

La línia de terme reconeguda entre este molló i l'anterior és la línia recta que els unix.

*La línea de término reconocida entre este mojón y el anterior es la línea recta que los une.*

**Comentaris:** / *Comentarios:*

(CC: Cuaderno de campo;RC:Referencia Catastral)

Coordenades obtingudes del CC (1907) en sentit invers des de M4 a M1 i ajustats els itineraris amb fites M1 i M4. Es troba sobre la mitjanera de la CV-35. Al sud està el carril bici i al nord el camí vell Realengo.

*Coordenadas obtenidas del CC (1907) en sentido inverso desde M4 a M1 y ajustados los itinerarios con M1 y M4. Se halla sobre mediana de la CV-35. Al sur está el carril bici y al norte el camino viejo Realengo.*

**Fotografia panoràmica / Fotografía panorámica**





DELIMITACIÓ MUNICIPAL  
DELIMITACIÓN MUNICIPAL



LÍNIA LÍMIT ENTRE ELS TERMES MUNICIPALS DE LLÍRIA I BENISSANÓ  
LÍNEA LÍMITE ENTRE LOS TÉRMINOS MUNICIPALES DE LLÍRIA Y BENISSANÓ

Nom del molló: M3-TESTIMONI  
Nombre del mojón: M3-TESTIGO

Data de visita / Fecha de visita:  
30/12/2016

Tipus de punt: M TESTIMONI REPLANTEJAT  
Tipo de punto: M TESTIGO REPLANTEADO

Estat: Replantejat  
Estado: Replanteado

X, Y UTM-ETRS89:

X: 708200.562

Y: 4388432.219

Altura ortomètrica i el-lipsoïdal  
Altura ortométrica y elipsoidal

H(orto): 142.165

h(el): 192.809

Tipus de senyal: Fita feno de cap groc. Inscripció en pintura M3-T  
Tipo de señal: Hito-feno de cabeza amarilla. Inscripción en pintura M3-T



Situació / Situación:

(PNOA ©Instituto Geográfico Nacional- Institut Cartogràfic València)



Descripció d'ubicació: / Descripción de ubicación: (CC: Cuaderno de campo; RC: Referencia Catastral)

Es troba vora la tanca de la CV-35 prop del camí a Realengo o camí vell de Lliria a Bétera, al final de camp d'oliveres.

Se halla al borde de valla de la CV-35 cerca del camino Realengo o camino viejo de Lliria a Bétera al final de campo de olivos.

**Geometria línia a punt anterior:** / *Geometría línea al punto anterior:*


**Comentaris:** / *Comentarios:*

(CC: Cuaderno de campo;RC:Referencia Catastral)

Coordenades GPS. S'ha replantejat el punt proper al tancament, sobre sòl protegit per carretera i perfectament visible des del camí vell.

*Coordenadas GPS. Se ha replanteado el punto próximo a vallado, sobre suelo protegido por carretera y perfectamente visible desde camino viejo.*

**Fotografia panoràmica / Fotografía panorámica**



**DELIMITACIÓ MUNICIPAL**  
*DELIMITACIÓN MUNICIPAL*



**LÍNIA LÍMIT ENTRE ELS TERMES MUNICIPALS DE LLÍRIA I BENISSANÓ**  
*LÍNEA LÍMITE ENTRE LOS TÉRMINOS MUNICIPALES DE LLÍRIA Y BENISSANÓ*

<b>Nom del molló:</b> M4 <i>Nombre del mojón:</i> M4	<b>Data de visita / Fecha de visita:</b> 04/11/2016
<b>Tipus de punt:</b> M REAL MESURAT <i>Tipo de punto:</i> M VERDADERO MEDIDO	
<b>Estat:</b> TROBAT <i>Estado:</i> ENCONTRADO	
<b>X, Y UTM-ETRS89:</b> <b>X:</b> 708952.54 <b>Y:</b> 4388947.19	
<b>Tipus de senyal:</b> Molló de pedres i ciment <i>Tipo de señal:</i> Mojon de piedras y cemento	

**Situació / Situación:**

(PNOA ©Instituto Geográfico Nacional- Institut Cartogràfic Valencià)



**Descripció d'ubicació:** / *Descripción de ubicación:* (CC: Cuaderno de campo;RC:Referencia Catastral)

Segons acta en lloc denominat l'Alt de la Canyada de Botigueta i en antic terreny de muntanya baixa que pel terme de Lliria és propietat de l'Estat i pel terme de Benissanó és del comú dels veïns d'aquest poble.

*Según acta en sitio denominado el Alto de la Cañada de Botigueta y en antiguo terreno de monte bajo que por el término de Lliria es propiedad del Estado y por el término de Benissanó es del común de los vecinos de dicho pueblo.*

**Geometria línia a punt anterior:** / *Geometría línea al punto anterior:*

La línia de terme reconeguda entre este molló i l'anterior és la línia recta que els unix.

*La línea de término reconocida entre este mojón y el anterior es la línea recta que los une.*

**Comentaris:** / *Comentarios:*

(CC: Cuaderno de campo;RC:Referencia Catastral)

Coordenades GPS. H en part superior del molló. En l'Alt de la Canyada de Botigueta, just front a mur de tancament de parcel·la sobre muntanya baixa.

*Coordenadas GPS. H en cabeza de mojón. En el Alto de la Cañada de Botigueta, justo frente a muro de cerramiento de parcela, sobre monte bajo.*

**Fotografia panoràmica / Fotografía panorámica**






DELIMITACIÓ MUNICIPAL  
DELIMITACIÓN MUNICIPAL



LÍNIA LÍMIT ENTRE ELS TERMES MUNICIPALS DE LLÍRIA I BENISSANÓ  
LÍNEA LÍMITE ENTRE LOS TÉRMINOS MUNICIPALES DE LLÍRIA Y BENISSANÓ

<b>Nom del molló:</b> M5 <i>Nombre del mojón:</i> M5	<b>Data de visita / Fecha de visita:</b> 15/12/2016
<b>Tipus de punt:</b> M REAL MESURAT <i>Tipo de punto:</i> M VERDADERO MEDIDO	
<b>Estat:</b> SEMI-DESTRUÏT <i>Estado:</i> SEMI-DESTRUIDO	
<b>X, Y UTM-ETRS89:</b> <b>X:</b> 709456.893 <b>Y:</b> 4388196.321	
<b>Tipus de senyal:</b> Molló de pedres i morter <i>Tipo de señal:</i> Mojón de piedras y mortero	

Situació / Situación:

(PNOA © Instituto Geográfico Nacional- Institut Cartogràfic Valencià)



**Descripció d'ubicació:** / *Descripción de ubicación:* (CC: Cuaderno de campo; RC: Referencia Catastral)

Segons acta en lloc denominat Plantat del Comte, en terreny de muntanya baixa que pel terme de Lliria és propietat de l'Estat i pel terme de Benissanó és propietat del comú de veïns d'aquest poble.

*Según acta en sitio denominado Plantel del Conde, en terreno de monte bajo que por el término de Lliria es propiedad del estado y por el término de Benissanó es propiedad del común de vecinos de dicho pueblo*

**Geometria línia a punt anterior: / Geometría línea al punto anterior:**

La línia de terme reconeguda entre este molló i l'anterior és la línia recta que els unix.

*La línea de término reconocida entre este mojón y el anterior es la línea recta que los une.*

**Comentaris: / Comentarios:**

(CC: Cuaderno de campo;RC:Referencia Catastral)

Coordenades GPS. H en la part superior del molló. En muntanya baixa, enfront de la CV-35 a l'altura de l'enllaç amb la CV-50.

*Coordenadas GPS. H en cabeza de mojón. Sobre monte bajo, frente a la CV-35 a la altura del enlace con la CV-50.*


**Fotografia panoràmica / Fotografía panorámica**



DELIMITACIÓ MUNICIPAL  
DELIMITACIÓN MUNICIPAL



LÍNIA LÍMIT ENTRE ELS TERMES MUNICIPALS DE LLÍRIA I BENISSANÓ  
LÍNEA LÍMITE ENTRE LOS TÉRMINOS MUNICIPALES DE LLÍRIA Y BENISSANÓ

<b>Nom del molló:</b> M6 <i>Nombre del mojón:</i> M6	<b>Data de visita / Fecha de visita:</b> 13/10/2016
<b>Tipus de punt:</b> M REAL MESURAT <i>Tipo de punto:</i> M VERDADERO MEDIDO	
<b>Estat:</b> TROBAT <i>Estado:</i> ENCONTRADO	
<b>X, Y UTM-ETRS89:</b> <b>X:</b> 709174.3 <b>Y:</b> 4387850.345	
<b>Tipus de senyal:</b> Molló de pedres i morter <i>Tipo de señal:</i> Mojón de piedras y mortero	

Situació / Situación:

(PNOA ©Instituto Geográfico Nacional- Institut Cartogràfic Valencià)



**Descripció d'ubicació:** / *Descripción de ubicación:* (CC: Cuaderno de campo;RC:Referencia Catastral)

Segons acta en lloc denominat Calderona, en límit d'antiga vinya del Comte i de muntanya baixa que pel terme de Lliria és propietat de l'Estat i pel terme de Benissanó és propietat del comú de veïns d'aquest poble.

*Según acta en sitio denominado Calderona, en linde de antigua viña del Conde y de monte bajo que por el término de Liria es propiedad del Estado y por el término de Benissanó es propiedad del común de vecinos de dicho pueblo.*



**Geometria línia a punt anterior: / Geometría línea al punto anterior:**

La línia de terme reconeguda entre este molló i l'anterior és la línia recta que els unix.

*La línea de término reconocida entre este mojón y el anterior es la línea recta que los une.*

**Comentaris: / Comentarios:**

(CC: Cuaderno de campo;RC:Referencia Catastral)

Coordenades GPS. H en la part superior del molló. Està proper a ell un tancament de solar.

*Coordenadas GPS. H en cabeza de mojón. Está próximo a él un cerramiento de vallado de solar.*

**Fotografia panoràmica / Fotografía panorámica**





**DELIMITACIÓ MUNICIPAL**  
**DELIMITACIÓN MUNICIPAL**



**LÍNIA LÍMIT ENTRE ELS TERMES MUNICIPALS DE LLÍRIA I BENISSANÓ**  
**LÍNEA LÍMITE ENTRE LOS TÉRMINOS MUNICIPALES DE LLÍRIA Y BENISSANÓ**

**Nom del molló:** M7  
**Nombre del mojón:** M7

**Data de visita / Fecha de visita:**  
04/11/2016

**Tipus de punt:** M REAL MESURAT  
**Tipo de punto:** M VERDADERO MEDIDO

**Estat:** TROBAT  
**Estado:** ENCONTRADO

**X, Y UTM-ETRS89:**

**X:** 708613.248  
**Y:** 4387242.008

**Altura ortomètrica i el·lipsoïdal**  
*Altura ortométrica y elipsoidal*

**H(orto):** 114.422  
**h(el):** 165.04



**Tipus de senyal:** Molló de calç i pedra descompost  
**Tipo de señal:** Mojon cal y canto descompuesto

**Situació / Situación:**

(PNOA ©Instituto Geográfico Nacional- Institut Cartogràfic Valencià)



**Descripció d'ubicació: / Descripción de ubicación:** (CC: Cuaderno de campo; RC: Referencia Catastral)

Segons acta en lloc denominat Serretillo i en antic límit de vinya d'Estanislao el Flaco, veí de Benaguasil i d'antic terreny de cereals de D. Manuel Escrich, veí de Lliria.

Según acta en sitio denominado Serretillo y en antiguo linde de viña de Estanislao el Flaco, vecino de Benaguasil y de antiguo terreno de cereales de D. Manuel Escrich vecino de Lliria.

**Geometria línia a punt anterior: / Geometría línea al punto anterior:**

La línia de terme reconeguda entre este molló i l'anterior és la línia recta que els unix.

*La línea de término reconocida entre este mojón y el anterior es la línea recta que los une.*


**Comentaris: / Comentarios:**

(CC: Cuaderno de campo;RC:Referencia Catastral)

Punt radiat des d'estació total des de bases obtingudes amb GPS. H en la part superior del molló. Baix un pàrquing en parcel·la privada de nau de taller de cotxes i sobre mur de tancament i xiprers de dita parcel·la.

*Punto radiado desde estación total desde bases obtenidas con GPS. H en cabeza de mojón. Bajo un parking en parcela privada de nave de taller de coches y sobre muro de cerramiento y cipreses de dicha parcela.*

**Fotografia panoràmica / Fotografía panorámica**



**DELIMITACIÓ MUNICIPAL**  
*DELIMITACIÓN MUNICIPAL*



**LÍNIA LÍMIT ENTRE ELS TERMES MUNICIPALS DE LLÍRIA I BENISSANÓ**  
*LÍNEA LÍMITE ENTRE LOS TÉRMINOS MUNICIPALES DE LLÍRIA Y BENISSANÓ*

<b>Nom del molló:</b> M8 <i>Nombre del mojón:</i> M8	<b>Data de visita / Fecha de visita:</b> 04/11/2016
<b>Tipus de punt:</b> M REAL MESURAT <i>Tipo de punto:</i> M VERDADERO MEDIDO	
<b>Estat:</b> TROBAT <i>Estado:</i> ENCONTRADO	
<b>X, Y UTM-ETRS89:</b> <b>X:</b> 708273.095 <b>Y:</b> 4387021.729	
<b>Tipus de senyal:</b> Clau pla amb volandera roja. <i>Tipo de señal:</i> Clavo plano con arandela roja. Inscripció M8 <i>Inscripción M8</i>	

**Situació / Situación:**

(PNOA © Instituto Geográfico Nacional- Institut Cartogràfic València)



**Descripció d'ubicació:** / *Descripción de ubicación:* (CC: Cuaderno de campo; RC: Referencia Catastral)

Segons acta en punt d'intersecció del marge dret del camí vell de Benissanó a València amb el marge esquerre del camí vell de Lliria a València, limitant ambdós marges i per aquest punt amb finca antiga de cultiu de taronges.

*Según acta en punto de intersección de la margen derecha del camino viejo de Benissanó a Valencia con la margen izquierda del camino viejo de Liria a Valencia, limitando ambas márgenes y por este punto con finca antigua de cultivo de naranjas.*

**Geometria línia a punt anterior: / Geometría línea al punto anterior:**

La línia de terme reconeguda entre este molló i l'anterior és la línia recta que els unix.

*La línea de término reconocida entre este mojón y el anterior es la línea recta que los une.*

**Comentaris: / Comentarios:**

(CC: Cuaderno de campo;RC:Referencia Catastral)

Coordenades per mesurament en camp d'alineació existent de camins segons Acta. Encaixat des del CC de 1948. En la intersecció entre camí vell de Benaguasil i actual camí del Campés (antic Camí València), davant del solar de HNOS GADEA.

*Coordenadas por medición en campo de alineación existente de caminos según Acta. Encajado desde el CC de 1948. En la intersección entre camino viejo de Benaguasil y actual camino del Campés (antiguo Camino de València), frente solar de HNOS GADEA.*

**Fotografia panoràmica / Fotografía panorámica**





DELIMITACIÓ MUNICIPAL  
DELIMITACIÓN MUNICIPAL



LÍNIA LÍMIT ENTRE ELS TERMES MUNICIPALS DE LLÍRIA I BENISSANÓ  
LÍNEA LÍMITE ENTRE LOS TÉRMINOS MUNICIPALES DE LLÍRIA Y BENISSANÓ

<b>Nom del molló:</b> <i>Nombre del mojón:</i>	M8-TESTIMONI M8-TESTIGO	<b>Data de visita / Fecha de visita:</b>	22/01/2017
<b>Tipus de punt:</b> <i>Tipo de punto:</i>	M TESTIMONI REPLANTEJAT M TESTIGO REPLANTEADO		
<b>Estat:</b> <i>Estado:</i>	Replantejat Replanteado		
<b>X, Y UTM-ETRS89:</b>	<b>Altura ortomètrica i el·lipsoïdal</b> <i>Altura ortométrica y elipsoidal</i>		
<b>X:</b> 708263.303	<b>H(orto):</b> 109.908		
<b>Y:</b> 4387026.834	<b>h(el):</b> 160.529		
<b>Tipus de senyal:</b> <i>Tipo de señal:</i>	Clau pla amb volandera groga. Clavo plano con arandela amarilla.		

Situació / Situación:

(PNOA © Instituto Geográfico Nacional- Institut Cartogràfic Valencià)



**Descripció d'ubicació:** / *Descripción de ubicación:* (CC: Cuaderno de campo; RC: Referencia Catastral)

Es troba sobre paviment, en la vorera dreta del Camí del Campés, en la cantonada del camí vell de Benaguasil (hnos Gadea) i està a 2.98 m del vèrtex de la sabata d'una torre elèctrica existent. Des d'aquesta fita, es veu el M8 replantejat (clau amb anella roja i inscripció "M8").

*Se halla sobre pavimento, en la acera derecha del Camí del Campés, en la esquina del camino viejo de Benaguasil (hnos Gadea) y a 2.98 m del vértice de la sabata d'una torre eléctrica existente. Desde este mojón testigo, se ve el M8 replanteado (clavo de arandela roja) inscripción "M8").*

**Geometria línia a punt anterior:** / *Geometría línea al punto anterior:*

**Comentaris:** / *Comentarios:*

(CC: Cuaderno de campo;RC:Referencia Catastral)

Coordenades GPS. Clau amb inscripció "M8-TESTIMONI" situat en vorera pavimentada en Camí del Campés (a la dreta del camí en direcció Est)

*Coordenadas GPS. Clavo con inscripción "M8-TESTIGO" situado sobre acera pavimentada en Camí del Campés (a la derecha del camino en dirección Este)*

**Fotografia panoràmica / Fotografía panorámica**



**DELIMITACIÓ MUNICIPAL**  
**DELIMITACIÓN MUNICIPAL**



**LÍNIA LÍMIT ENTRE ELS TERMES MUNICIPALS DE LLÍRIA I BENISSANÓ**  
**LÍNEA LÍMITE ENTRE LOS TÉRMINOS MUNICIPALES DE LLÍRIA Y BENISSANÓ**

<b>Nom del molló:</b> M9 <i>Nombre del mojón:</i> M9	<b>Data de visita / Fecha de visita:</b> 04/11/2016	
<b>Tipus de punt:</b> M REAL MESURAT <i>Tipo de punto:</i> M VERDADERO MEDIDO		
<b>Estat:</b> TROBAT <i>Estado:</i> ENCONTRADO		
<b>X, Y UTM-ETRS89:</b> <b>X:</b> 707751.674 <b>Y:</b> 4387158.233		<b>Altura ortomètrica i el·lipsoïdal</b> <i>Altura ortométrica y elipsoidal</i> <b>H(orto):</b> 114.483 <b>h(el):</b> 165.116
<b>Tipus de senyal:</b> Clau pla amb volandera roja. <i>Tipo de señal:</i> Clavo plano con arandela roja. Inscripció M9 <i>Inscripción M9</i>		

**Situació / Situación:**

(PNOA ©Instituto Geográfico Nacional- Institut Cartogràfic València)



**Descripció d'ubicació: / Descripción de ubicación:** (CC: Cuaderno de campo;RC:Referencia Catastral)

Segons acta en punt d'intersecció del marge esquerre de la Séquia de Baix amb la prolongació del límit entre finques dedicades a l'horta. El lloc es denomina El Bracet o Horta Nova.

Según acta en punto de intersección de la margen izquierda de la Acequia de Abajo con la prolongación de la linde entre fincas dedicadas a huerta. El sitio se llama El Bracet o Horta Nova

**Geometria línia a punt anterior: / Geometría línea al punto anterior:**

La línia de terme reconeguda entre este molló i l'anterior és l'itinerari entre límits i séquies

*La línea de término reconocida entre este mojón y el anterior es el Itinerario entre lindes y acequias*

**Comentaris: / Comentarios:**

(CC: Cuaderno de campo;RC:Referencia Catastral)

Coordenades GPS per recorregut de vora de séquia amb intersecció de límit de camp. H sobre rasant de muret de séquia. Encaixat des del CC de 1948. Sobre mur de Séquia de Baix i límit de parcel·la amb RC46069A0010007, paratge BRACET.

*Coordenadas GPS por recorrido de borde de acequia con intersección de linde de campo. H sobre rasante de murete de acequia. Encajado desde el CC de 1948. Sobre muro de Acequia de Abajo y linde de parcela con RC 46069A0010007, paraje BRACET.*

**Fotografia panoràmica / Fotografía panorámica**





**DELIMITACIÓ MUNICIPAL**  
*DELIMITACIÓN MUNICIPAL*



**LÍNIA LÍMIT ENTRE ELS TERMES MUNICIPALS DE LLÍRIA I BENISSANÓ**  
*LÍNEA LÍMITE ENTRE LOS TÉRMINOS MUNICIPALES DE LLÍRIA Y BENISSANÓ*

<b>Nom del molló:</b> M10 <i>Nombre del mojón:</i> M10	<b>Data de visita / Fecha de visita:</b> 22/12/2016
<b>Tipus de punt:</b> M REAL REPLANTEJAT <i>Tipo de punto:</i> M VERDADERO MEDIDO	
<b>Estat:</b> Replantejat <i>Estado:</i> Replanteado	
<b>X, Y UTM-ETRS89:</b> <b>X:</b> 707600.639 <b>Y:</b> 4387593.034	
<b>Tipus de senyal:</b> Fita feno de cap roig <i>Tipo de señal:</i> Hito-feno de cabeza roja.	

**Situació / Situación:**

(PNOA ©Instituto Geográfico Nacional- Institut Cartogràfic València)



**Descripció d'ubicació:** / *Descripción de ubicación:* (CC: Cuaderno de campo;RC:Referencia Catastral)

Segons acta en lloc denominat el Pouet o Horta Nova i en un límit de finques antigues de terreny dedicat a cultiu d'horta.

*Según acta en sitio denominado el Pouet o Horta Nova y en una linde de fincas antiguas de terreno dedicado al cultivo de huerta*

**Geometria línia a punt anterior:** / *Geometría línea al punto anterior:*

La línia de terme reconeguda entre este molló i l'anterior és l'itinerari entre límits i séquies

*La línea de término reconocida entre este mojón y el anterior es el Itinerario entre lindes y acequias*

**Comentaris:** / *Comentarios:*

(CC: Cuaderno de campo;RC:Referencia Catastral)

Coordenades per aixecament topogràfic de l'itinerari segons Acta de Delimitació. Encaixat del CC de 1948. Propera a zona pinada en camí prolongació Av del Pozo de Benissanó, sobre parcel·la cadastral 46069A00100093.

*Coordenadas por levantamiento topográfico del itinerario según Acta de Deslinde. Encajado del CC de 1948. Próxima a zona pinada en camino prolongación Av del Pozo de Benissanó, sobre parcela catastral 46069A00100093.*

**Fotografia panoràmica / Fotografía panorámica**



**DELIMITACIÓ MUNICIPAL**  
*DELIMITACIÓN MUNICIPAL*



**LÍNIA LÍMIT ENTRE ELS TERMES MUNICIPALS DE LLÍRIA I BENISSANÓ**  
*LÍNEA LÍMITE ENTRE LOS TÉRMINOS MUNICIPALES DE LLÍRIA Y BENISSANÓ*

<b>Nom del molló:</b> M10-107 <i>Nombre del mojón:</i> M10-107	<b>Data de visita / Fecha de visita:</b> 30/12/2016
<b>Tipus de punt:</b> M TESTIMONI REPLANTEJAT <i>Tipo de punto:</i> M TESTIGO REPLANTEADO	
<b>Estat:</b> Replantejat <i>Estado:</i> Replanteado	
<b>X, Y UTM-ETRS89:</b> <b>X:</b> 707344.555 <b>Y:</b> 4388231.423	
<b>Tipus de senyal:</b> Clau pla amb volandera groga. <i>Tipo de señal:</i> Clavo plano con arandela amarilla. Inscripció AUX	

**Situació / Situación:**

(PNOA ©Instituto Geográfico Nacional- Institut Cartogràfic València)



**Descripció d'ubicació: / Descripción de ubicación:** (CC: Cuaderno de campo;RC:Referencia Catastral)

Es troba sobre muret de séquia (antic braçal d'horta nova), a uns 50 metres de M1.

*Se halla sobre murete de acequia (antiguo brazal de Horta Nova), a unos 50 metros de M1*

**Geometria línia a punt anterior: / Geometría línea al punto anterior:**

La línia de terme reconeguda entre este molló i l'anterior és l'itinerari entre límits i séquies

*La línea de término reconocida entre este mojón y el anterior es el Itinerario entre lindes y acequias*

**Comentaris: / Comentarios:**

(CC: Cuaderno de campo;RC:Referencia Catastral)

Coordenades per aixecament topogràfic realitzat de l'Acta de Delimitació i encaixat des del quadern de 1948.  
Aquest punt és punt d'inflexió de la línia de terme des del M10 fins a l'M1.

*Coordenadas por levantamiento topográfico realizado del Acta de Deslinde y encajado desde el cuaderno de 1948.  
Este punto es el quiebro de la línea de término desde el M10 hacia el M1.*

**Fotografia panoràmica / Fotografía panorámica**

