

**ACTA ADDICIONAL PER A LA LÍNIA ENTRE ELS
MUNICIPIS DE LLÍRIA I BENISSANÓ**

Acta addicional a la de l'operació practicada per reconèixer la línia jurisdiccional i assenyalar les fites comunes als termes municipals de LLÍRIA i de BENISSANÓ, pertanyents tots dos a la província de València, alçada per l'Institut Geogràfic i Estadístic, el dia 2 de maig de 1906.

ANTECEDENTS

El mes de desembre de 2016, l'Institut Cartogràfic Valencià va dur a terme els treballs de replanteig sobre el terreny d'aquesta línia límit, arran d'una petició de la Direcció General d'Administració Local en la qual sol·licitava un informe a l'Institut Cartogràfic Valencià sobre els límits territorials del municipi de Benissanó, amb la finalitat de comprovar la correcta inscripció de les dades que es troben al Registre d'Entitats Locals de la Comunitat Valenciana.

Els treballs de replanteig de la línia límit es desenvolupen a partir dels quaderns de camp de l'itinerari topogràfic associat a la dita Acta, de dates 25 de maig de 1906 i de 30 d'abril de 1948, i han consistit en:

- Localització sobre el terreny de les fites descrites en l'Acta de data 2 de maig de 1906, que romanen sobre el terreny en l'actualitat.
- Recuperació mitjançant ajusts topogràfics de la posició que ocupaven les fites en el moment de l'aprovació de l'Acta de 1906 d'aquelles fites desaparegudes.
- Assignació de coordenades en el sistema de referència ETRS89 (Reial Decret 1071/2007, de 27 de juliol, pel qual es regula el sistema geodèsic de referència oficial a Espanya), projecció UTM, Fus 30, a tots ells, tant a les fites trobades com a les recuperades mitjançant les metodologies topogràfiques adequades.

El resultat d'aquests treballs es recull en l'informe de l'Institut Cartogràfic Valencià, de data 16 de gener de 2017.

**ACTA ADICIONAL PARA LA LÍNEA ENTRE LOS
MUNICIPIOS DE LLÍRIA Y BENISSANÓ**

Acta adicional a la de la operación practicada para reconocer la línea jurisdiccional y señalar los mojones comunes a los términos municipales de LLÍRIA y de BENISSANÓ, pertenecientes ambos a la provincia de Valencia, levantada por el Instituto Geográfico y Estadístico, el día 2 de mayo de 1906.

ANTECEDENTES

En el mes de diciembre de 2016, el Institut Cartogràfic Valencià llevó a cabo los trabajos de replanteo sobre el terreno de esta línea límite, a partir de una petición de la Dirección General de Administración Local en la que solicitaba un informe al Institut Cartogràfic Valencià sobre los límites territoriales del municipio de Benissanó, con la finalidad de comprobar la correcta inscripción de los datos que se encuentran en el Registro d'Entitats Locals de la Comunitat Valenciana.

Los trabajos de replanteo de la línea límite se desarrollan a partir de los cuadernos de campo del itinerario topográfico asociado a la citada Acta, de fechas 25 de mayo de 1906 y de 30 de abril de 1948, y han consistido en:

- Localización sobre el terreno de los mojones descritos en el Acta de fecha 2 de mayo de 1906, que permanecen sobre el terreno en la actualidad.
- Recuperación mediante ajustes topográficos de la posición que ocupaban los mojones en el momento de la aprobación del Acta de 1906 de aquellos mojones desaparecidos.
- Asignación de coordenadas en el sistema de referencia ETRS89 (Real Decreto 1071/2007, de 27 de julio, por el que se regula el sistema geodésico de referencia oficial en España), proyección UTM, Huso 30, a todos ellos, tanto a los mojones encontrados como a los recuperados mediante las metodologías topográficas adecuadas.

El resultado de estos trabajos se recoge en el informe del Institut Cartogràfic Valencià, de fecha 16 de enero de 2017.

**RECONeixEMENT DE LA LÍnia DE TERME I
ASSENYALAMENT DE MOLLONS COMUNS**

**RECONOCIMIENTO DE LA LÍnea DE TÉRMINO Y
SEÑALAMIENTO DE MOJONES COMUNES**

Reunits a les 9 hores del dia 19 de desembre de 2018, a la seu de l'Institut Cartogràfic Valencià, les persones que amb els seus respectius càrrecs i representació s'expressen baix, signen la present Acta addicional, d'acord amb el que es disposa en la Llei 8/2010, de 23 de juny, de Règim Local de la Comunitat Valenciana, en els termes que segueixen.

Reunidos a las 9 horas del día 19 de diciembre de 2018, en la sede del Instituto Cartogràfic Valencià, las personas que con sus respectivos cargos y representación abajo se expresan, firman la presente Acta adicional, de acuerdo con lo dispuesto en la Ley 8/2010, de 23 de junio, de Régimen Local de la Comunitat Valenciana, en los términos que siguen.

L'Acta alçada per l'Instituto Geográfico y Estadístico el dia 2 de maig de 1906, de reconeixement de la línia entre els municipis de Lliria i Benissanó, roman subsistent íntegrament, assignant-li a cada una de les fites reconegudes sobre el terreny per les comissions assistents a l'acte les coordenades en el sistema de referència ETRS89, projecció UTM, Fus 30 que a continuació es relacionen:

El Acta levantada por el Instituto Geográfico y Estadístico el día 2 de mayo de 1906, de reconocimiento de la línea entre los municipios de Lliria y Benissanó, queda subsistente en su totalidad, asignándole a cada uno de los mojones reconocidos sobre el terreno por las comisiones asistentes al acto las coordenadas en el sistema de referencia ETRS89, proyección UTM, Huso 30 que a continuación se relacionan:

MOLLÓ	X UTM_ etrs89	Y UTM_ etrs89	H EGM2008_RED NAP	Geometria de línia al molló anterior
M1	707.377,471	4.388.258,706	127,607	La línia de terme reconeguda entre aquest molló i l'anterior és l'itinerari entre llin-dars i séquies
M2	707.790,116	4.388.274,490	136,500	La línia de terme reconeguda entre aquest molló i l'anterior és la línia recta que els uneix
M2-TESTIMONI	707.791,364	4.388.267,237	136,057	-
M3	708.199,040	4.388.409,087	143,200	La línia de terme reconeguda entre aquest molló i l'anterior és la línia recta que els uneix
M3-TESTIMONI	708.200,562	4.388.432,219	142,165	-
M4	708.952,540	4.388.947,190	187,043	La línia de terme reconeguda entre aquest molló i l'anterior és la línia recta que els uneix
M5	709.456,893	4.388.196,321	166,108	La línia de terme reconeguda entre aquest molló i l'anterior és la línia recta que els uneix
M6	709.174,300	4.387.850,345	145,990	La línia de terme reconeguda entre aquest molló i l'anterior és la línia recta que els uneix
M7	708.613,248	4.387.242,008	114,422	La línia de terme reconeguda entre aquest molló i l'anterior és la línia recta que els uneix
M8	708.273,095	4.387.021,729	109,680	La línia de terme reconeguda entre aquest molló i l'anterior és la línia recta que els uneix
M8-TESTIMONI	708.263,303	4.387.026,834	109,908	-
M9	707.751,674	4.387.158,233	114,483	La línia de terme reconeguda entre aquest molló i l'anterior és l'itinerari entre llin-dars i séquies
M10	707.600,639	4.387.593,034	120,716	La línia de terme reconeguda entre aquest molló i l'anterior és l'itinerari entre llin-dars i séquies

En prova de la seua conformitat signen i segellen l'Acta adicional:

En prueba de su conformidad firman y sellan el Acta adicional:

En representació de l'Ajuntament de Llíria

L'alcalde



Manolo Civera Salvador

La regidora



Consuelo Morató Moreno

El regidor



Vicente Torner Bori

La regidora



Elena Jiménez Garrido

El secretari



Juan José Orquín Serrano

El funcionari municipal

Lluís Andes Merino

El funcionari municipal



Antonio Torner Hernández

El funcionari municipal



Roberto Moret Pérez


En representació de l'Ajuntament de Benissanó

L'alcaldesa




María Amparo Navarro BARGUES

La regidora



Marisol Ferrando Pérez

El regidor



Luis Oliver Domingo

El regidor




Vicente Rioja Pastor

El secretari



José María Sanchis Moscardó

La funcionària municipal



Mari Carmen Albero Fernández