

Nom del molló: M1-M3T

Data de la ressenya: 04/10/2023

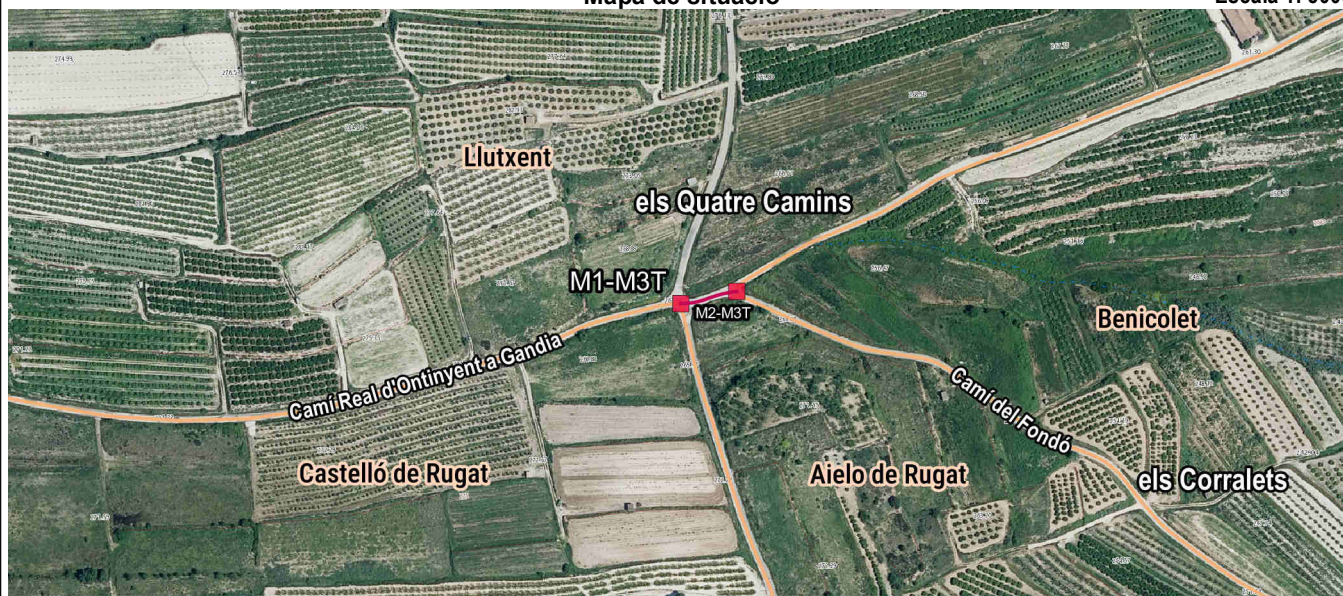
Estat: Virtual replantejat
Tipus de senyal: Molló virtual
Data de visita: 2022-11-08

Coordenades
ETRS89 X: 727969.011 m Altitud ortomètrica: 264.193 m
UTM fus 30 Y: 4309450.973 m Altitud el·lipsoidal: 314.472 m

Descripció: Punt d'intersecció de l'eix del Camí Real de Xàtiva a Gandia i Dénia (camí de Pobla del Duc a Gandia segons l'acta), amb l'eix del Camí de Castelló a Llutxent (camí de Castelló del Duc a Llutxent segons l'acta). Està situat en el lloc denominat els Quatre Camins.

Mapa de situació

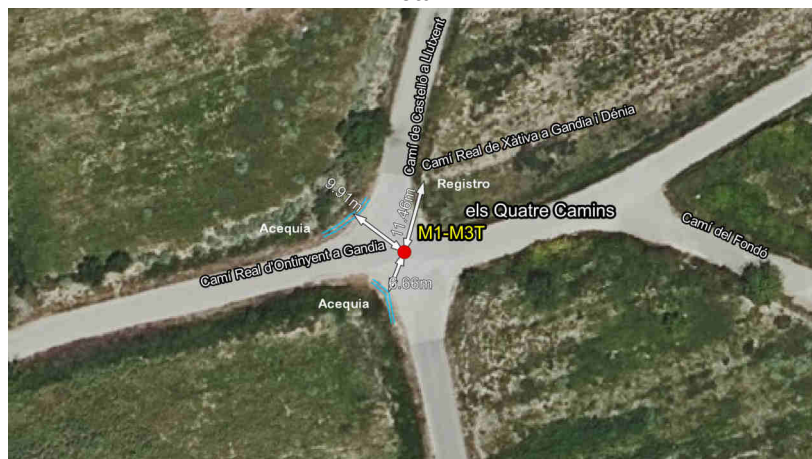
Escala 1: 5000




Fotografia



Detall



Imatge panoràmica



Nom del molló: M2-M3T

Data de la ressenya: 04/10/2023

Estat: Virtual replantejat

Coordenades

Tipus de senyal: Molló virtual

ETRS89

X: 728006.08 m

Altitud ortomètrica:

Data de visita: 2023-05-15

UTM fus 30

Y: 4309459.085 m

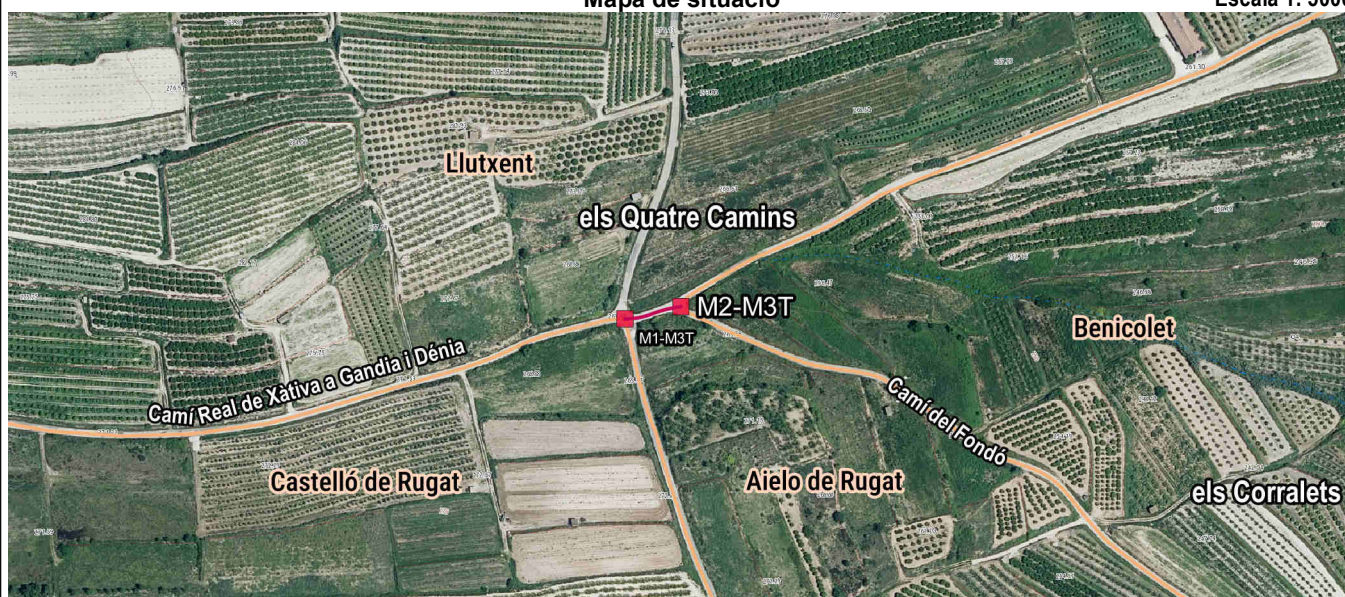
Altitud el·lipsoidal:

Descripció: Punt d'intersecció de l'eix del Camí Real de Xàtiva a Gandia i Dénia (camí de Pobla del Duc a Gandia segons l'acta), amb la prolongació cap a ell de l'eix del Camí del Fondó. Està situat en el lloc denominat els Quatre Camins.


La línia de terme reconeguda entre fites és l'eix del Camí Real de Xàtiva a Gandia i Dénia, (camí de Pobla del Duc a Gandia segons l'acta).

Mapa de situació


Escala 1: 5000



Fotografia



Detall



Imatge panoràmica

